

ОБЯСНИТЕЛНА ЗАПИСКА

за

ИЗРАБОТВАНЕ НА ПУП-ПАРЦЕЛАРЕН ПЛАН ЗА

ОБЕКТ: „Електрозахранване на имот ПИ 69300.58.5 по КККР на с.Стожер,общ.Добричка“

Фаза: ТП

Част: ПУП-Парцеларен План

I. Описание на обекта

Обектът е в землището на с.Стожер,общ.Добричка.

Обектът се състои в прокарване на въздушна и подземна кабелна линия до ПИ 69300.58.5 по КККР на с.Стожер, общ.Добричка“

Общата дължина на кабелната линия е **97.50м.** като въздушната КЛ е **47.00м** ,а подземната КЛ е **50.50м** и преминава през ПИ **69300.58.64** по КККР на с.Стожер, общ.Добричка.

Дължина на трасето за изработване на ПУП-ПП е 97.50м.

II. Парцеларен план

Парцеларният план е изготвен спрямо изискванията за изработване на Подробните устройствени планове по Закона за устройство на територията /ЗУТ/, Наредба №8 за обема и съдържанието на устройствените схеми и планове, Закон за опазване на земеделските земи (ЗОЗЗ). За основа на проекта е послужила извадка от кадастралната карта на с.Стожер. Координатната система в която да се изработи ПП да е в БГС 2005, в мащаб на Парцеларния план – М 1:1000.

В Парцеларният план са показани елементите както следва:

- трасето на електропровода да е със съответния знак в червено;
- в синьо - сервитут на 1.50м и 4.50м от оста на трасето на ВКЛ(2.50/3.50 в малка част)
- в синьо - сервитут на 2.00м и 2.00м от оста на трасето на подземна КЛ
- в черен цвят граници по кадастрална карта.
- в син цвят имоти засегнати от ПУП-ПП
- четири вида таблица

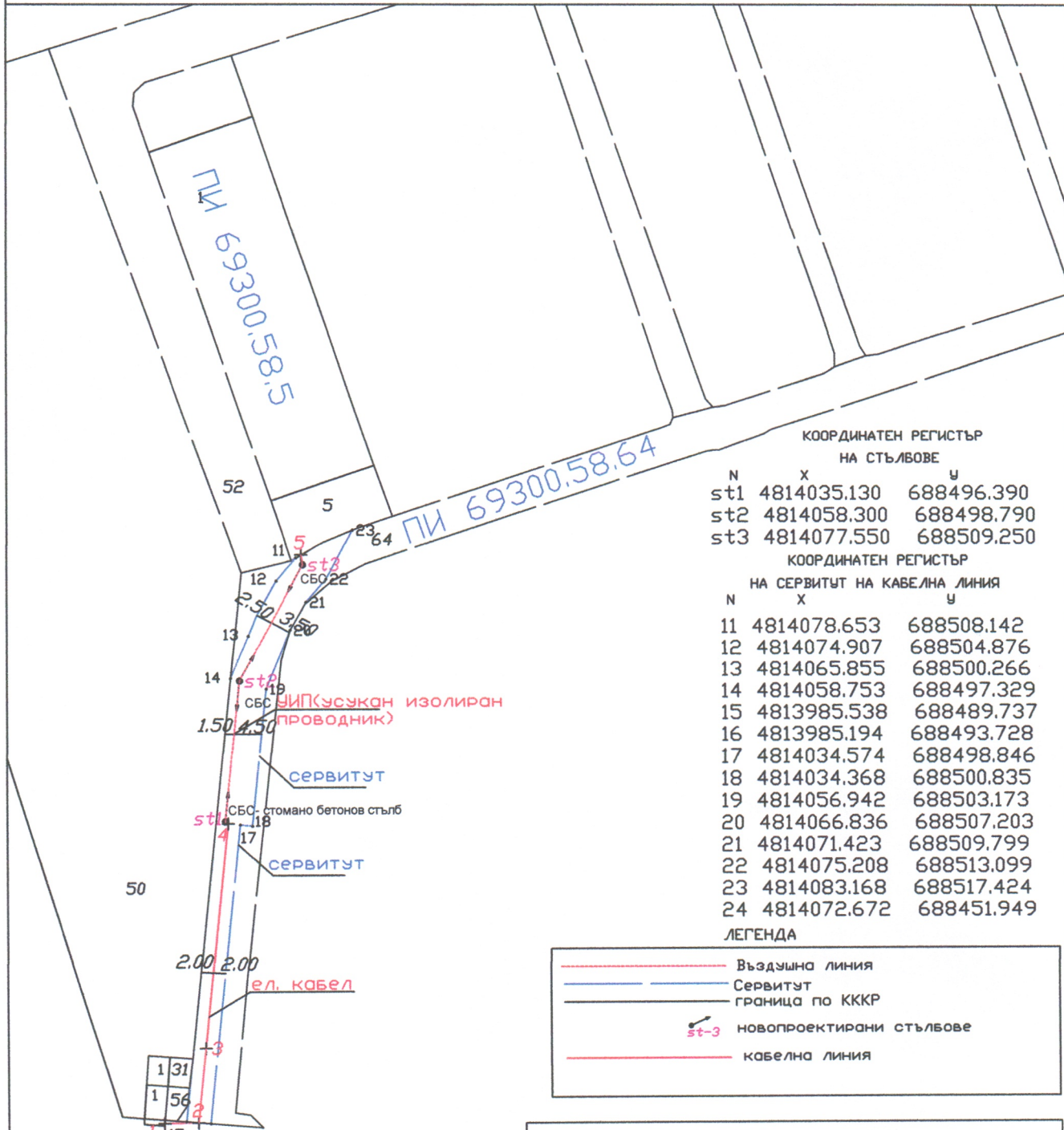
Сервитутът на ВКЛ минава на 1.50 м. от едната и на 4.50 м. от другата страна на трасето , а за ПКЛ по 2.00м от двете страни в териториите извън населените места

Януари 2026 г.

КАМАРА НА ИНЖЕНЕРИТЕ В ИНВЕСТИЦИОННОТО ПРОЕКТИРАНЕ	
РЕГИОНАЛНА КАМАРА НА ИНЖЕНЕРИТЕ В ИНВЕСТИЦИОННОТО ПРОЕКТИРАНЕ	
СЕКЦИОНАЛНА КАМАРА НА ИНЖЕНЕРИТЕ В ИНВЕСТИЦИОННОТО ПРОЕКТИРАНЕ	
Секция: ГПГ	Съставил: Инж. В. НИКОЛОВ
Части на проекта: по удостоверение за ПП	Подпис: Инж. ВАЛЕРИ ХРИСТОВ НИКОЛОВ
ВАЖНО СЪОБЩЕНИЕ: В УДОСТОВЕРЕНИЕ ЗА ПП ЗА ТЕРИТОРИАТА ГОДИНА	

ИЗРАБОТВАНЕ НА ПУП-ПП

За Обект: Електрозахранвана на имот
ПИ 69300.58.5 по ККР на с.Стожер ,община Добричка



КООРДИНАТЕН РЕГИСТЪР НА СТЬЛБОВЕ

N	X	Y
st1	4814035.130	688496.390
st2	4814058.300	688498.790
st3	4814077.550	688509.250

КООРДИНАТЕН РЕГИСТЪР НА СЕРВИТУТ НА КАБЕЛНА ЛИНИЯ

N	X	Y
11	4814078.653	688508.142
12	4814074.907	688504.876
13	4814065.855	688500.266
14	4814058.753	688497.329
15	4813985.538	688489.737
16	4813985.194	688493.728
17	4814034.574	688498.846
18	4814034.368	688500.835
19	4814056.942	688503.173
20	4814066.836	688507.203
21	4814071.423	688509.799
22	4814075.208	688513.099
23	4814083.168	688517.424
24	4814072.672	688451.949

ЛЕГЕНДА

- Въздушна линия
- Сервитут
- граница по ККР
- st-3 новопроектирани стълбове
- кабелна линия

КООРДИНАТЕН РЕГИСТЪР НА ОС НА КАБЕЛНА ЛИНИЯ

N	X	Y
1	4813985.236	688486.113
2	4813985.320	688491.730
3	4813997.585	688493.001
4	4814034.780	688496.856
5	4814079.135	688508.989

За Обект: Електрозахранвана на имот ПИ 69300.58.5 по ККР на с.Стожер ,община Добричка

ПРОЕКТАНТ: ПИП

ВЪЗЛОЖИТЕЛ: ПИПНА ПРОЕКТАНТСКА ПРАВОСПОСОБНОСТ

ЧЕРТЕЖ: изработване на ПУП-ПП Регистрационен № 06990

ЧАСТ Геодезия инж. В.Николов

ПРОЕКТАНТ ППГ

ЧАСТ Ел.и на проекта: Валери Николов

ПО УДОСТОВЕРЕНИЕ ЗА ППГ

ФАЗА: ПП

ПОДПИС: _____


ЛИСТ: 1/1

ДАТА: 07.2026

СПИСЪК

На засегнатите имоти от парцеларният план на
 ОБЕКТ: „Електрозахранване на имот ПИ 69300.58.5 по КККР на
 с.Стожер,общ,Добричка“


№ на имота	Землище	НТП	Собственост	Площ на имота в дка.	Засегната площ в дка	Дължина в м.
69300.58.64	с.Стожер	За местен път	Община Добричка	3.001	0.500	47.00 Въздушна кабелна линия 50.50кл общо 97.50
Общо:				3.001	0.500	97.50

 Секция: гпг Изготвил	КАМАРА НА ИНЖЕНЕРИТЕ В ИНВЕСТИЦИОННОТО ПРОЕКТИРАНЕ
	ПЪЛНА ПРОЕКТАНТСКА ПРАВОСПОСОБНОСТ
Части на проекта: по удостоверение на НТП	Регистрационен № 06990 ЕРИ ХРИСТОВ НИКОЛОВ Подпис: <u>Инж. В. Николов</u>
ВАЖНО СЪОБЩЕНИЕ	УДОСТОВЕРЕНИЕ ЗА ПОЛЪЗВАТЕЛСКИ ДАТА БАЗА

БАЛАНС НА ТЕРИТОРИЯТА ПО НАЧИН НА ТРАЙНО ПОЛЗВАНЕ

На засегнатите имоти от парцеларният план на
ОБЕКТ: „Електрозахранване на имот ПИ 69300.58.5 по КККР на
с.Стожер,общ.Добричка“


№	Код на ЕК по начин на трайно ползване	Имоти бр.	Площ на имота в дка.	Засегнатата площ в дка.
1	2200 – за местен път	1	3.001	0.500
Всичко		1	3.001	0.500

 Секция: ггг	КАМАРА НА ИНЖЕНЕРИТЕ В ИНВЕСТИЦИОННО ПРОЕКТИРАНЕ
	ПЪЛНА ПРОЕКТАНТСКА ПРАВОСПОСОБНОСТ
Изготвил:-	Регистрационен № 06990
	инж. ВАЛЕРИ ХРИСТОВ НИКОЛОВ
части на проекта: по удостоверение за ППГ	инж. В. Николов/ ДОСТОБЕРЕНИЕ ЗА ПОЛЪЗВАТЕЛЯТА 2017
	ВАНЯ С. ВАЛАС

БАЛАНС НА ТЕРИТОРИЯТА ПО ВИД СОБСТВЕНОСТ

На засегнатите имоти от парцеларният план на
ОБЕКТ: „Електрозахранване на имот ПИ 69300.58.5 по КККР на
с.Стожер,общ,Добричка“


№	Код на ЕК по ВИД СОБСТВЕНОСТ	Имоти бр.	Площ на имота в дка.	Засегнатата площ в дка.
1	Общинска публична	1	3.001	0.500
Всичко		1	3.001	0.500

 Секция: ггг	КАМАРА НА ИНЖЕНЕРИТЕ В ИНВЕСТИЦИОННОТО ПРОЕКТИРАНЕ
	ПЛАН НА ПРОЕКТАНТСКА ПРАВОСПОСОБНОСТ
Изготвил:	зционен № 06990 инж. ВАЛЕРИ КРИСТОВ НИКОЛОВ
части на проекта: по удостоверение из ППГ	инж. В. Николов/ ПОДПИС: ПОТВЕРЖЕНИЕ ЗА ПЛАН ЗА ТЕКУЩАТА ГОДИНА

БАЛАНС НА ТЕРИТОРИЯТА ПО ПРЕДНАЗНАЧЕНИЕ

На засегнатите имоти от парцеларният план на
ОБЕКТ: „Електрозахранване на имот ПИ 69300.58.5 по КККР на
с.Стожер,общ.Добричка“

№	Код на ЕК по ПРЕДНАЗНАЧЕНИЕ	Имоти бр.	Площ на имота в дка.	Засегната площ в дка.
1	Територия на транспорта	1	3.001	0.500
Всичко		1	3.001	0.500

 Секция: ГПГ	КАМАРА НА ИНЖЕНЕРИТЕ В ИНВЕСТИЦИОННОТО ПРОЕКТИРАНЕ
	ПЪЛНА ПРОЕКТАНТСКА ПРАВОСПОСОБНОСТ
Части на проекта: по удостоверение за ПОП	Изготвил: /инж. В. Николов/
	РЕГИСТРАЦИОНЕН № 30 Чл. ВАЛЕРИ АГЪНТОВ НИКОЛОВ ПОДПИС: /инж. В. Николов/
	БАЖИ С ВАЛДИНО
	ПОВЕРЕНИЕ ЗА ПОП ЗА ПЛАНОВАТА КОПИЯ