



Община Добричка, град Добрич

Ул. "Независимост" № 20, централа: 058/600 889; факс: 058/600 806;
e-mail: obshtina@dobrichka.bg; web site: www.dobrichka.bg



УТВЪРДИЛ:

СОНЯ ГЕОРГИЕВА
Кмет на община Добричка



ПРОТОКОЛ

№ 1

За разпределение на общински пасища и мери между животновъди с регистрирани животновъдни обекти на територията на община Добричка

Днес 29.04.2024г. в 10.00 ч. в изпълнение на Решение № 45/31.01.2024г. на Добрички общински съвет, на основание чл.37и, ал.4, ал.6 от ЗСПЗЗ (Закона за собствеността и ползването на земеделските земи) и във връзка с чл.100, ал.1-3 от ППЗСПЗЗ (Правилника за прилагане на закона за собствеността и ползването на земеделските земи), комисия назначена със Заповед № 356/ 08.04.2024г. на Кмета на община Добричка в състав:

Председател: Иван Пейчев – заместник кмет УТСОСПООС и

Членове: 1. Димчо Маринов – юрист на Общината,
2. Теодора Михайлова – старши експерт ОС,

се събра в заседателната зала на община Добричка, за да разгледа постъпилите заявления по реда на чл. 37и, ал. 5 от ЗСПЗЗ и чл. 99, ал.1 от ППЗСПЗЗ, да определи необходимите за всеки кандидат площи за индивидуално ползване от ОПФ (Общинския поземлен фонд) на община Добричка, с начин на трайно ползване „пасище“ съобразно нормата по чл.37и, ал.4 от ЗСПЗЗ и да разпредели поземлените имоти, за отдаване под наем през стопанската 2024/2025 година.

Поземлените имоти се разпределят между кандидатите - собственици или ползватели на животновъдни обекти, чийто животновъдни обекти са регистрирани в съответното населено място. Условието за кандидатите е те да притежават пасищни селскостопански животни (ПСЖ) регистрирани в Интегрираната информационна система (ИИС) на БАБХ (Българска агенция по безопасност на храните).

Разпределението се извършва съобразно броя и вида на регистрираните селскостопански животни, в зависимост от притежаваните или ползвани на правно основание пасища, но не повече от 15 дка за 1 животинска единица (ЖЕ) в имоти от първа до седма категория и/или до 30 дка за 1 животинска единица в имоти от осма до десета категория. На правоимащите лица, които отглеждат говеда с предназначение за производство на месо и животни от местни (автохтонни) породи, се полагат до 20 дка за 1 животинска единица в имоти от първа до седма категория и до 40 дка за 1 животинска единица в имоти от осма до десета категория. На правоимащите лица, отглеждащи говеда за мляко или месо, овце и/или кози, одобрени за подпомагане по дейностите от подмерки „Плащания за преминаване към биологично земеделие“ и „Плащания за поддържане на биологично земеделие“, включени в направление биологично животновъдство, се разпределят имоти до 0,15 животинска единица на хектар, независимо от категорията на



имотите. Договорите за отдаване под наем с ползвателите на пасища се сключват за не по-малко от 5 години, по цена, определена по пазарен механизъм, считано от началото на текущата стопанска година - 01.10.2024г.

На основание чл.100, ал.1 изречение второ, във връзка с §1, ал.1 и ал.2 към ДР от ТЗ (Търговския закон) членовете на комисията подписаха декларация за липса на свързаност с кандидат, участник в процедурата или с членове на неговите управителни или контролни органи. В законоустановения срок в община Добричка са постъпили 19 заявления за участие в разпределението, подробно описани в Приложение №1

Приложение №1

Депозирани заявления до Кмета на община Добричка по реда на чл.37 и, ал.5 от ЗСПЗЗ и чл.99, ал.1 от ППЗСПЗЗ, за участие в разпределението на пасища и мери от общинския поземлен фонд през стопанската 2024/2025г.

№ по ред	Име, презиме и фамилия на собственика на животновъдния обект /Наименование ЮЛ/ЕТ	Входящ рег. № на заявление	Регистрационен номер на животновъден обект	Населено място, в което е регистриран животновъдния обект	Вид ПСЖ (пасищни селско-стопански животни)
1	Серхан Ерхан Ефраимов	1209/08.03.2024г	няма рег.жив.обект	Батово	овце/кози
2	Мюстеджеб Ахмед Сали	1204/08.03.2024г	9368-0088	Божурово	говеда
3	Дженел Етем Яшар	1155/07.03.2024г	9495-0068	Воднянци	говеда
4	ЗКПУ „КАМЕН“	1239/11.03.2024г	9425-0002	Камен	овце
5	ЕТ "Александър Антонов Ангелов"	1098/05.03.2024г	9387-0017	Козлодуйци	говеда
6	"Житница Вю" ЕООД	1041/01.03.2024г.	9418-0111	Крагулево	говеда
7	Веско Иванов Василев	1202/08.03.2024г	9345-0021	Методиево	говеда
8	"Недко Недков-Овчарово" ЕООД	1151/07.03.2024г.	9395-0207	Овчарово	говеда
9	Ружди Али Ибрям	1161/07.03.2024г.	9391-0112	Подслон	овце
10	Петър Дичев Христов	1203/08.03.2024г.	9372А-0177	Полк. Минково	говеда овце
11	Кънчо Димитров Георгиев	1190/08.03.2024г	9372А-0021	Полк. Минково	овце
12	"Недко Недков-Овчарово" ЕООД	1152/07.03.2024г.	9398-0150 9398-0031	Свобода	овце говеда
13	ЗП Ангелина Колева Манова	1238/11.03.2024г.	9383-0005	Смолница	говеда
14	Венцислав Христов Пантелеев	1096/05.03.2024г.	9383-0200	Смолница	говеда
15	Милка Станева Василева	1180/07.03.2024г.	9350-0283	Стожер	говеда
16	Младен Николаев Денев	1435/10.03.2023г.	9350-0305	Стожер	говеда
17	"Агроеоплант" ЕООД	1154/07.03.2024г.	9367-0112	Царевец	овце
18	Ридван Ремзи Алиев	1110/06.03.2024г.	9417-0172	Черна	овце
19	Стефан Колев Александров	1160/07.03.2024г.	9417-0229	Черна	овце

Справка за наетите поземлени имоти с начин на трайно ползване „пасище,мера“ по ползватели е извършена служебно чрез данните за електронен обмен на информация. Данните са автоматично извлечени и са взети предвид при настоящото разпределение.

С оглед опазване здравето и живота на селскостопанските животни, и за предотвратяване възникването на епизоотични болести по животните, причинени от смесването на няколко стопанства (няколко стада), при настаняване в един и същ поземлен имот с НТП „пасище“, комисията ще съобрази и ще чл.39, ал.7, т.3 от Наредба №4 за реда за придобиване, управление и разпореждане с общинско имущество „При разпределението предимство имат кандидати, които до датата на разпределението са ползвали съответните имоти по договори с изтекъл срок“, единствено при животновъди, чийто животновъдни обекти са с регистрация в землището, в което се разпределят поземлените имоти при първото разпределение предмет на настоящия протокол.

В случай, че в предходни стопански години са разпределени допълнителни имоти на животновъди, по реда на чл.37 и, ал.8 от ЗСПЗЗ в землище, в което не е регистриран животновъдния обект (разпределените допълнително имоти в предходни стопански години са предоставени на животновъди с регистрирани обекти в съседни населени места, тъй като към датата на разпределението не е имало кандидат, за участие в съответното землище и през 2024г. са постъпили заявления от животновъди в същото землище, където е регистриран техния обект, комисията счита за законосъобразно да разпредели наличните за землището пасища на кандидата, чийто обект е регистриран в съответното землище.

След като извърши основното разпределение, в случай че има излишък на пасища (остатъчен фонд), комисията ще ги разпредели на животновъди, чийто животновъдни обекти се намират в съседно землище.

След първото разпределение на имотите в землището на населеното място, в което е регистриран животновъдния обект, комисията ще извърши допълнително разпределение по реда на чл.37и, ал.8 от ЗСПЗЗ, в което при наличие на свободни площи законодателя дава право да се разпределят на правоимащите лица имоти, които се намират в съседни землища. При недостиг на пасища, от общинския поземлен фонд в землището към разпределените по реда на ал.6 имоти, комисията ще извърши допълнително разпределение в съседни землища, за което се изготвя протокол за окончателното разпределение на имотите в срок до 01.06.2024г.

РЕШЕНИЕ № 1

На основание чл.37 и, ал.6 от ЗСПЗЗ, комисията разпределя за всеки допуснат до участие кандидат, поземлени имоти с НТП „пасище, мера“ от Общинския поземлен фонд на община Добричка.

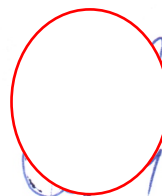
Землище Камен:

С Решение № 45/31.01.2024г. Добрички ОбС е определил ПИ с НТП „пасище, мера за отдаване под наем през 2024/2025 стопанска година за землището на с.Камен, като общата им площ е в размер на **445,259** дка.

В община Добричка е постъпило едно заявление от животновъд с регистриран животновъден обект в землището на с.Камен. Разпределението се извършва съобразно броя и вида на пасищните селскостопански животни, в зависимост от притежаваните или ползвани на правно основание към датата на разпределение пасища.

1.ЗКПУ „Камен“, собственик на регистриран животновъден обект, регистриран под № 9425-0002 в Интегрираната информационна система на БАБХ, в землището на **с.Камен**, община Добричка, област Добрич, отглеждащ 69 бр.ДПЖ- овце.

Заявителят няма сключени договори за отдаване под наем/аренда с община Добричка за имоти с начин на трайно ползване- пасище.



Ползвана площ от 1 до 7 категория в дка	Ползвана площ от 8 до 10 категория в дка	Животински единици за отглеждане на неавтохтонни породи	Животински единици за отглеждани за месо и от автохтонни породи	Необходима площ за общо ЖЕ – от 1 до 7 категория в дка	Необходима площ за общо ЖЕ – от 8 до 10 категория в дка
-	-	-	10,35 ЖЕ	207	414

Комисията разпределя на заявителя поземлени имоти с предназначение - пасище, описани както следва:

Землище	ПИ идентификатор	НТП – начин на трайно ползване	Кат.	Площ /дка/
КАМЕН	35674.16.6	Пасище, мера	9	63,784
КАМЕН	35674.26.1	Пасище, мера	9	част 84,110
КАМЕН	35674.29.2	Пасище, мера	9	36,447
КАМЕН	35674.30.135	Пасище, мера	9	част 130,520
				Общо:314,861

Землище Крагулево:

С Решение № 45/31.01.2024г. Добрички ОбС е определил ПИ с НТП „пасище, мера за отдаване под наем през 2024/2025 стопанска година за землището на с.Крагулево, като общата им площ е в размер на **617,031** дка.


В община Добричка е постъпило едно заявление от животновъд с регистриран животновъден обект в землището на с. Крагулево. Разпределението се извършва съобразно броя и вида на пасищните селскостопански животни, в зависимост от притежаваните или ползвани на правно основание към датата на разпределение пасища.

1.,,ЖИТНИЦА ВЮ ЕООД, собственик на регистриран животновъден обект, регистриран под № 9418-0111 в Интегрираната информационна система на БАБХ, в землището на с.Крагулево, община Добричка, област Добрич, отглеждащ 41 бр. говеда над 24 месеца – за месо.

Заявителят няма сключени договори за отдаване под наем/аренда с община Добричка за имоти с начин на трайно ползване- пасище. Заявителят има договор за контрол и сертификация на биологично производство, преработка, означаване и търговия с биологични продукти и следва да бъде одобрен за подпомагане по дейностите от подмерки „Плащания за преминаване към биологично земеделие“, включен в направление биологично животновъдство.

Ползвана площ от 1 до 7 категория в дка	Ползвана площ от 8 до 10 категория в дка	Животински единици за отглеждане на неавтохтонни породи	Животински единици за отглеждани за месо и от автохтонни породи	До 0,15 животинска единица на хектар	Необходима площ за биологично животновъдство
-	-	-	41,00 ЖЕ	41/0,15*10	2 733,33

Комисията разпределя на заявителя поземлени имоти с предназначение - пасище, описани както следва:



Землище	ПИ идентификатор	НТП – начин на трайно ползване	Кат.	Площ /дка/
КРАГУЛЕВО	39242.103.56	Пасище, мера	9	29,475
КРАГУЛЕВО	39242.106.55	Пасище, мера	9	214,281
КРАГУЛЕВО	39242.103.52	Пасище, мера	9	82,857
КРАГУЛЕВО	39242.105.18	Пасище, мера	9	69,621
КРАГУЛЕВО	39242.101.10	Пасище, мера	9	20,599
КРАГУЛЕВО	39242.102.56	Пасище, мера	9	141,213
КРАГУЛЕВО	39242.18.8	Пасище, мера	9	9,920
КРАГУЛЕВО	39242.18.6	Пасище, мера	9	38,986
КРАГУЛЕВО	39242.101.13	Пасище, мера	9	10,079

След извършеното разпределение, поземлените имоти - пасища, които са в списъка за отдаване под наем за землището на с.Крагулево са изчерпани и няма остатъчен фонд.

Землище Методиево:

С Решение № 45/31.01.2024г. Добрички ОбС е определил ПИ с НТП „пасище, мера за отдаване под наем през 2024/2025 стопанска година за землището на с.Методиево, като общата им площ е в размер на **299,06** дка.

В община Добричка е постъпило едно заявление от животновъд с регистриран животновъден обект в землището на с.Методиево. Разпределението се извършва съобразно броя и вида на пасищните селскостопански животни, в зависимост от притежаваните или ползвани на правно основание към датата на разпределение пасища.

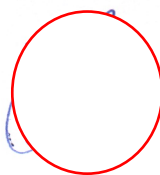
1.Веско Иванов Василев, собственик на регистриран животновъден обект, регистриран под № 9375-0089 в Интегрираната информационна система на БАБХ, в землището на **с.Методиево**, община Добричка, област Добрич, отглеждащ 1 бр. говеда от 6 до 24 месеца – за мляко, 5 бр. говеда над 24 месеца – за мляко, 20 бр. говеда от 6 до 24 месеца – за месо, 1 бр. говеда над 24 месеца – за месо.

Заявителят има сключени договори за отдаване под наем/аренда с община Добричка за имоти с начин на трайно ползване- пасище, в размер на 267,761 дка.

Ползвана площ от 1 до 7 категория в дка	Ползвана площ от 8 до 10 категория в дка	Животински единици за отглеждане на неавтохтонн и породи	Животински единици за отглеждани за месо и от автохтонни породи	Необходима площ за общо ЖЕ – от 1 до 7 категория в дка	Необходима площ за общо ЖЕ – от 8 до 10 категория в дка
267,761	-	6,6 ЖЕ	14,6	391,000	782,000

Комисията разпределя на заявителя поземлени имоти с предназначение - пасище, описани както следва:

Землище	ПИ идентификатор	НТП – начин на трайно ползване	Кат.	Площ /дка/
МЕТОДИЕВО	47901.56.21	Пасище, мера	3	39,349



Землище Подслон:

С Решение № 45/31.01.2024г. Добрички ОбС е определил ПИ с НТП „пасище, мера за отдаване под наем през 2024/2025 стопанска година за землището на с.Подслон, като общата им площ е в размер на **629,121** дка.

В община Добричка е постъпило едно заявление от животновъд с регистриран животновъден обект в землището на с.Подслон. Разпределението се извършва съобразно броя и вида на пасищните селскостопански животни, в зависимост от притежаваните или ползвани на правно основание към датата на разпределение пасища.

1.Ружди Али Ибрям, собственик на регистриран животновъден обект, регистриран под № 9391-0112 в Интегрираната информационна система на БАБХ, в землището на с.Подслон, община Добричка, област Добрич, отглеждащ 75 бр. овце над 12 месеца и 3 бр. кози над 12 месеца.

Заявителят няма сключени договори за отдаване под наем/аренда с община Добричка за имоти с начин на трайно ползване- пасище.

Ползвана площ от 1 до 7 категория в дка	Ползвана площ от 8 до 10 категория в дка	Животински единици за отглеждане на неавтохтонни и породи	Животински единици за отглеждани за месо и от автохтонни породи	Необходима площ за общо ЖЕ – от 1 до 7 категория в дка	Необходима площ за общо ЖЕ – от 8 до 10 категория в дка
-	-	11,7 ЖЕ	-	175,500	351,000

Комисията разпределя на заявителя поземлени имоти с предназначение - пасище, описани както следва:

Землище	ПИ идентификатор	НТП – начин на трайно ползване	Кат.	Площ /дка/
ПОДСЛОН	57087.104.48	Пасище, мера	3	част 7,651 целия с площ от 49,555
ПОДСЛОН	57087.106.19	Пасище, мера	4	167,849


Землище Полковник Минково:

С Решение № 45/31.01.2024г. Добрички ОбС е определил ПИ с НТП „пасище, мера“ за отдаване под наем през 2024/2025 стопанска година за землището на с.Полковник Минково, като общата им площ е в размер на **214,609** дка.

В община Добричка са постъпили две заявления от животновъди с регистрирани животновъдни обекти в землището на с.Полковник Минково. Разпределението се извършва съобразно броя и вида на пасищните селскостопански животни, в зависимост от притежаваните или ползвани на правно основание към датата на разпределение пасища.

1.Петър Дичев Христов, собственик на регистриран животновъден обект, регистриран под № 9372А-0177 в Интегрираната информационна система на БАБХ, в землището на с.Полковник Минково, община Добричка, област Добрич, отглеждащ 1 бр. говеда от 6 до 24 месеца – за месо, 1 бр. биволи над 24 месеца, 20 бр. овце на възраст над 12 месеца и 4 бр. кози над 12 месеца.

Заявителят няма сключени договори за отдаване под наем/аренда с община Добричка за имоти с начин на трайно ползване- пасище.



Ползвана площ от 1 до 7 категория в дка	Ползвана площ от 8 до 10 категория в дка	Животински единици за отглеждане на неавтохтонни и породи	Животински единици за отглеждани за месо и от автохтонни породи	Необходима площ за общо ЖЕ – от 1 до 7 категория в дка	Необходима площ за общо ЖЕ – от 8 до 10 категория в дка
-	-	3,6 ЖЕ	1,6 ЖЕ	86.000	172.000

Комисията разпределя на заявителя поземлени имоти с предназначение - пасище, описани както следва:

Землище	ПИ идентификатор	НТП – начин на трайно ползване	Кат.	Площ /дка/
ПОЛК.МИНКОВО	59402.25.25/стар 025025/. След изменение на Зап.№ 18-12888-01/01.12.22г.- 59402.25.85	Пасище, мера	4	64,662


2.Кънчо Димитров Георгиев, собственик на регистриран животновъден обект, регистриран под № 9372А-0021 в Интегрираната информационна система на БАБХ, в землището на с.Полковник Минково, община Добричка, област Добрич, отглеждащ 61 бр. овце на възраст над 12 месеца.

Заявителят няма сключени договори за отдаване под наем/аренда с община Добричка за имоти с начин на трайно ползване- пасище.

Ползвана площ от 1 до 7 категория в дка	Ползвана площ от 8 до 10 категория в дка	Животински единици за отглеждане на неавтохтонни и породи	Животински единици за отглеждани за месо и от автохтонни породи	Необходима площ за общо ЖЕ – от 1 до 7 категория в дка	Необходима площ за общо ЖЕ – от 8 до 10 категория в дка
-	-	9,15 ЖЕ	-	137.250	274.500

Комисията разпределя на заявителя поземлени имоти с предназначение - пасище, описани както следва:

Землище	ПИ идентификатор	НТП – начин на трайно ползване	Кат.	Площ /дка/
ПОЛК.МИНКОВО	59402.10.22	Пасище, мера	3	част 10,276 целият с площ 27,635
ПОЛК.МИНКОВО	59402.22.2	Пасище, мера	3	35,913
ПОЛК.МИНКОВО	59402.22.3	Пасище, мера	3	37,584
ПОЛК.МИНКОВО	59402.25.4	Пасище, мера	4	53,477



Землище Свобода:

С Решение 45/31.01.2024г. Добрички ОбС е определил ПИ с НТП „пасище, мера“ за отдаване под наем през 2024/2025 стопанска година за землището на с.Свобода, като общата им площ е в размер на **659,799** дка.

В община Добричка е постъпило едно заявление от животновъд с регистриран животновъден обект в землището на с.Свобода. Разпределението се извършва съобразно броя и вида на пасищните селскостопански животни, в зависимост от притежаваните или ползвани на правно основание към датата на разпределение пасища.

1.,„Недко Недков – Овчарово“ ЕООД, собственик на два животновъдни обекта, регистрирани под № 9398-0150 и №9398-0031 в Интегрираната информационна система на БАБХ, намиращи се в землището на **с.Свобода**, община Добричка, област Добрич, отглеждащ ПСЖ, описани по вид, категория и брой, както следва:


1	Видове ПСЖ	Брой животни	Брой ЖЕ
1.1.	Говеда от 6 до 24 месеца - мляко	-	-
1.2.	Говеда над 24 месеца - мляко	4	4,000
1.3.	Говеда за месо от 6 до 24 месеца	220	132,000
1.4.	Говеда за месо над 24 месеца	356	356,000
1.5.	Биволи-автохтонни от 6 до 24 месеца	22	13,200
1.6.	Биволи-автохтонни над 24 месеца	35	35,000
2	Видове ПСЖ	Брой животни	Брой ЖЕ
2.1.	Овце над 12 месеца	895	134,250
2.2.	Кози над 12 месеца	10	1,500

Заявителят има сключени договори за отдаване под наем/аренда с община Добричка за имоти с начин на трайно ползване- пасище, в размер на 598,187 дка.

Ползвана площ от 1 до 7 категория в дка	Ползвана площ от 8 до 10 категория в дка	Животински единици за отглеждане на неавтохтонни породи	Животински единици за отглеждани за месо и от автохтонни породи	Необходима площ за общо ЖЕ – от 1 до 7 категория в дка	Необходима площ за общо ЖЕ – от 8 до 10 категория в дка
598,187	-	152,95 ЖЕ	523,00 ЖЕ	12754,250	25508,500

Комисията разпределя на заявителя поземлени имоти с предназначение - пасище, описани както следва:

Землище	ПИ идентификатор	НТП – начин на трайно ползване	Кат.	Площ /дка/
СВОБОДА	65824.9.174	Пасище, мера	4	80,1
СВОБОДА	65824.9.177	Пасище, мера	4	132,837
СВОБОДА	65824.19.1	Пасище, мера	3	334,144
СВОБОДА	65824.29.50	Пасище, мера	4	61,543
СВОБОДА	65824.29.51	Пасище, мера	4	51,175



След извършеното разпределение, поземлените имоти - пасища, които са в списъка за отдаване под наем за землището на с.Свобода са изчерпани и няма остатъчен фонд.

Землище Черна:

С Решение № 45/31.01.2024г. Добрички ОбС е определил ПИ с НТП „пасище, мера“ за отдаване под наем през 2024/20245 стопанска година за землището на с.Черна, като общата им площ е в размер на **436,473** дка.

В община Добричка са постъпили две заявления от животновъди с регистрирани животновъдни обекти в землището на с.Черна. Разпределението се извършва съобразно броя и вида на пасищните селскостопански животни, в зависимост от притежаваните или ползвани на правно основание към датата на разпределение пасища.

1.Ридван Ремзи Алиев собственик на регистриран животновъден обект, регистриран под № 9417-0172 в Интегрираната информационна система на БАБХ, в землището на **с.Черна**, община Добричка, област Добрич, отглеждащ 30 бр. овце над 12 месеца.

Заявителят няма сключени договори за отдаване под наем/аренда с община Добричка за имоти с начин на трайно ползване- пасище

Ползвана площ от 1 до 7 категория в дка	Ползвана площ от 8 до 10 категория в дка	Животински единици за отглеждане на неавтохтонни породи	Животински единици за отглеждани за месо и от автохтонни породи	Необходима площ за общо ЖЕ – от 1 до 7 категория в дка	Необходима площ за общо ЖЕ – от 8 до 10 категория в дка
-	-	4,50 ЖЕ	-	67,500	135,000

Комисията отказва да разпредели пасища и мери от ОПФ на Община Добричка на лицето Ридван Ремзи Алиев, поради това, че към дата 29.04.2024г. има неплатени изискуеми задължения в размер на 62,64 лв. за данъци / такса за битови отпадъци и данък МПС/ към Община Добричка. Пасищата, мерите и ливадите се предоставят под наем или аренда на лица, които нямат данъчни задължения, както и задължения към Държавен фонд „Земеделие“, държавния поземлен фонд, общинския поземлен фонд и за земи по чл. 37в, ал. 3, т.2.

2.Стефан Колев Александров собственик на регистриран животновъден обект, регистриран под № 9417-0229 в Интегрираната информационна система на БАБХ, в землището на **с.Черна**, община Добричка, област Добрич, отглеждащ 31 бр. овце над 12 месеца.

Заявителят няма сключени договори за отдаване под наем/аренда с община Добричка за имоти с начин на трайно ползване- пасище

Ползвана площ от 1 до 7 категория в дка	Ползвана площ от 8 до 10 категория в дка	Животински единици за отглеждане на неавтохтонни породи	Животински единици за отглеждани за месо и от автохтонни породи	Необходима площ за общо ЖЕ – от 1 до 7 категория в дка	Необходима площ за общо ЖЕ – от 8 до 10 категория в дка
-	-	4,50 ЖЕ	-	67,500	135,000

Комисията разпределя на заявителя поземлени имоти с предназначение - пасище, описани както следва:


Землище	ПИ идентификатор	НТП – начин на трайно ползване	Кат.	Площ /дка/
---------	------------------	--------------------------------	------	------------



ЧЕРНА	80769.13.102	Пасище, мера	3	част 50,014
ЧЕРНА	80769.106.25	Пасище, мера	3	8,110

Поземлени имоти с НТП "пасище, мера" останали свободни след първо разпределение по Протокол № 1

Землище	Идентификатор по КК	НТП – начин на трайно ползване	Кат.	Площ
БДИНЦИ	03040.110.86	Пасище, мера	4	427,889
Землище	Идентификатор по КК	НТП – начин на трайно ползване	Кат.	Площ
БЕНКОВСКИ	03860.109.30	Пасище, мера	3	27,001
БЕНКОВСКИ	03860.109.31	Пасище, мера	3	45,471
БЕНКОВСКИ	03860.113.319	Пасище, мера	3	67,809
БЕНКОВСКИ	03860.116.326	Пасище, мера	3	94,791
БЕНКОВСКИ	03860.126.332	Пасище, мера	4	48,571
БЕНКОВСКИ	03860.126.333	Пасище, мера	3	41,849
БЕНКОВСКИ	03860.127.334	Пасище, мера	3	70,172
Землище	Идентификатор по КК	НТП – начин на трайно ползване	Кат.	Площ /дка/
БРАНИЩЕ	06104.23.13	Пасище, мера	3	181,135
БРАНИЩЕ	06104.12.22	Пасище, мера	3	6,220
БРАНИЩЕ	06104.21.35	Пасище, мера	4	35,812
БРАНИЩЕ	06104.22.17	Пасище, мера	3	31,647
БРАНИЩЕ	06104.23.12	Пасище, мера	4	0,628
БРАНИЩЕ	06104.25.7	Пасище, мера	4	14,325
БРАНИЩЕ	06104.27.13	Пасище, мера	3	0,043
Землище	Идентификатор по КК	НТП – начин на трайно ползване	Кат.	Площ /дка/
ВЕДРИНА	10307.102.25	Пасище, мера	3	6,304
ВЕДРИНА	10307.102.26	Пасище, мера	3	4,910
ВЕДРИНА	10307.103.28	Пасище, мера	3	6,200
ВЕДРИНА	10307.104.18	Пасище, мера	3	3,343
ВЕДРИНА	10307.114.13	Пасище, мера	3	62,172
ВЕДРИНА	10307.114.14	Пасище, мера	9	94,335
ВЕДРИНА	10307.114.15	Пасище, мера	9	232,989
ВЕДРИНА	10307.114.17	Пасище, мера	9	4,776
ВЕДРИНА	10307.114.18	Пасище, мера	9	291,120
ВЕДРИНА	10307.115.2	Пасище, мера	5	61,359
ВЕДРИНА	10307.117.18	Пасище, мера	9	185,382
ВЕДРИНА	10307.117.25	Пасище, мера	5	359,171
ВЕДРИНА	10307.117.26	Пасище, мера	5	29,106
ВЕДРИНА	10307.126.11	Пасище, мера	5	17,505
ВЕДРИНА	10307.126.9	Пасище, мера	5	237,537



Землище	Идентификатор по КК	НТП – начин на трайно ползване	Кат.	Площ /дка/
ВЛАДИМИРОВО	11421.15.31	Пасище, мера	5	393,216
ВЛАДИМИРОВО	11421.35.158	Пасище, мера	5	135,509
Землище	Идентификатор по КК	НТП – начин на трайно ползване	Кат.	Площ /дка/
ВРАТАРИТЕ	12231.105.70	Пасище, мера	3	2,514
Землище	Идентификатор по КК	НТП – начин на трайно ползване	Кат.	Площ /дка/
ГЕНЕРАЛ КОЛЕВО	14684.75.3	Пасище, мера	4	121,691
Землище	Идентификатор по КК	НТП – начин на трайно ползване	Кат.	Площ /дка/
ГЕШАНОВО	14862.20.130	Пасище, мера	5	част 76,630
ГЕШАНОВО	14862.21.155	Пасище, мера	4	7,813
ГЕШАНОВО	14862.21.177	Пасище, мера	3	104,583
ГЕШАНОВО	14862.22.70	Пасище, мера	4	0,222
ГЕШАНОВО	14862.22.71	Пасище, мера	4	0,591
ГЕШАНОВО	14862.23.53	Пасище, мера	4	9,960
ГЕШАНОВО	14862.24.31	Пасище, мера	4	25,903
ГЕШАНОВО	14862.26.125	Пасище, мера	5	6,212
ГЕШАНОВО	14862.27.120	Пасище, мера	3	2,400
ГЕШАНОВО	14862.27.127	Пасище, мера	3	128,385
ГЕШАНОВО	14862.29.178	Пасище, мера	3	1,256
ГЕШАНОВО	14862.33.99	Пасище, мера	5	6,614
ГЕШАНОВО	14862.36.19	Пасище, мера	4	0,369
ГЕШАНОВО	14862.36.162	Пасище, мера	3	15,443
ГЕШАНОВО	14862.36.164	Пасище, мера	3	58,018
ГЕШАНОВО	14862.37.114	Пасище, мера	5	5,674
ГЕШАНОВО	14862.39.88	Пасище, мера	5	15,129
ГЕШАНОВО	14862.44.22	Пасище, мера	5	част 115,700
ГЕШАНОВО	14862.44.175	Пасище, мера	5	40,372
ГЕШАНОВО	14862.45.147	Пасище, мера	5	5,470
ГЕШАНОВО	14862.45.150	Пасище, мера	4	577,617
ГЕШАНОВО	14862.45.158	Пасище, мера	3	39,630
ГЕШАНОВО	14862.47.77	Пасище, мера	4	част 46,210
ГЕШАНОВО	14862.47.81	Пасище, мера	8	част 35,960
ГЕШАНОВО	14862.47.83	Пасище, мера	5	63,667
ГЕШАНОВО	14862.49.64	Пасище, мера	5	5,160
ГЕШАНОВО	14862.49.69	Пасище, мера	5	28,197
ГЕШАНОВО	14862.49.73	Пасище, мера	5	86,286
ГЕШАНОВО	14862.61.68	Пасище, мера	5	0,799
ГЕШАНОВО	14862.200.179	Пасище, мера	3	0,854
Землище	Идентификатор по КК	НТП – начин на трайно ползване	Кат.	Площ /дка/
ДЕБРЕНЕ	20359.10.126	Пасище, мера	3	18,447

ДЕБРЕНЕ	20359.10.127	Пасище, мера	3	5,090
ДЕБРЕНЕ	20359.10.128	Пасище, мера	3	20,771
ДЕБРЕНЕ	20359.23.73	Пасище, мера	10	1,607
ДЕБРЕНЕ	20359.25.5	Пасище, мера	3	327,775
ДЕБРЕНЕ	20359.25.9	Пасище, мера	3	23,749
ДЕБРЕНЕ	20359.25.24	Пасище, мера	3	42,052
ДЕБРЕНЕ	20359.25.26	Пасище, мера	3	8,396
ДЕБРЕНЕ	20359.25.27	Пасище, мера	3	4,291
ДЕБРЕНЕ	20359.25.28	Пасище, мера	3	31,533
ДЕБРЕНЕ	20359.25.29	Пасище, мера	3	3,604
ДЕБРЕНЕ	20359.25.30	Пасище, мера	3	3,927
ДЕБРЕНЕ	20359.26.45	Пасище, мера	10	20,771
ДЕБРЕНЕ	20359.27.20	Пасище, мера	10	7,253
ДЕБРЕНЕ	20359.27.21	Пасище, мера	10	68,057
ДЕБРЕНЕ	20359.28.23	Пасище, мера	10	16,119
ДЕБРЕНЕ	20359.28.24	Пасище, мера	10	19,614
ДЕБРЕНЕ	20359.29.65	Пасище, мера	5	35,127
ДЕБРЕНЕ	20359.29.67	Пасище, мера	5	4,442
ДЕБРЕНЕ	20359.29.69	Пасище, мера	5	34,071
ДЕБРЕНЕ	20359.29.71	Пасище, мера	5	9,369
ДЕБРЕНЕ	20359.30.2	Пасище, мера	10	35,510
ДЕБРЕНЕ	20359.30.55	Пасище, мера	10	4,693
ДЕБРЕНЕ	20359.30.56	Пасище, мера	10	70,727
ДЕБРЕНЕ	20359.30.60	Пасище, мера	10	13,909
ДЕБРЕНЕ	20359.30.133	Пасище, мера	10	12,635
ДЕБРЕНЕ	20359.31.80	Пасище, мера	10	65,397
ДЕБРЕНЕ	20359.31.83	Пасище, мера	5	282,691
ДЕБРЕНЕ	20359.32.3	Пасище, мера	5	15,383
ДЕБРЕНЕ	20359.32.5	Пасище, мера	5	8,001
ДЕБРЕНЕ	20359.32.7	Пасище, мера	5	5,501
ДЕБРЕНЕ	20359.32.9	Пасище, мера	5	2,000
ДЕБРЕНЕ	20359.33.1	Пасище, мера	4	126,425
ДЕБРЕНЕ	20359.33.91	Пасище, мера	4	0,946
ДЕБРЕНЕ	20359.33.92	Пасище, мера	4	1,155
ДЕБРЕНЕ	20359.33.96	Пасище, мера	10	1,361
ДЕБРЕНЕ	20359.33.97	Пасище, мера	5	19,074
ДЕБРЕНЕ	20359.34.1	Пасище, мера	10	65,989
ДЕБРЕНЕ	20359.34.76	Пасище, мера	10	32,542
ДЕБРЕНЕ	20359.34.100	Пасище, мера	4	18,172
ДЕБРЕНЕ	20359.34.102	Пасище, мера	4	24,943
ДЕБРЕНЕ	20359.34.104	Пасище, мера	4	5,290
ДЕБРЕНЕ	20359.34.106	Пасище, мера	4	13,885
ДЕБРЕНЕ	20359.34.107	Пасище, мера	4	5,988
ДЕБРЕНЕ	20359.34.108	Пасище, мера	4	6,727
ДЕБРЕНЕ	20359.34.110	Пасище, мера	4	1,822

ДЕБРЕНЕ	20359.34.111	Пасище, мера	4	11,974
ДЕБРЕНЕ	20359.34.112	Пасище, мера	4	32,262
ДЕБРЕНЕ	20359.34.113	Пасище, мера	4	65,775
ДЕБРЕНЕ	20359.34.116	Пасище, мера	10	2,611
ДЕБРЕНЕ	20359.34.119	Пасище, мера	10	73,797
ДЕБРЕНЕ	20359.36.120	Пасище, мера	10	2,643
ДЕБРЕНЕ	20359.36.123	Пасище, мера	4	22,559
ДЕБРЕНЕ	20359.38.70	Пасище, мера	10	част 122,850
ДЕБРЕНЕ	20359.38.124	Пасище, мера	10	част 357,600
ДЕБРЕНЕ	20359.38.127	Пасище, мера	10	83,393
ДЕБРЕНЕ	20359.38.128	Пасище, мера	3	11,341
ДЕБРЕНЕ	20359.41.147	Пасище, мера	3	18,251
ДЕБРЕНЕ	20359.41.151	Пасище, мера	3	110,667
ДЕБРЕНЕ	20359.41.152	Пасище, мера	3	1,978
ДЕБРЕНЕ	20359.41.154	Пасище, мера	10	6,082
ДЕБРЕНЕ	20359.41.155	Пасище, мера	10	2,611
ДЕБРЕНЕ	20359.41.156	Пасище, мера	3	1,012
ДЕБРЕНЕ	20359.41.157	Пасище, мера	10	2,987
ДЕБРЕНЕ	20359.41.159	Пасище, мера	10	13,431
ДЕБРЕНЕ	20359.41.160	Пасище, мера	10	4,353
ДЕБРЕНЕ	20359.41.163	Пасище, мера	3	66,563
ДЕБРЕНЕ	20359.41.166	Пасище, мера	3	1,400
ДЕБРЕНЕ	20359.41.167	Пасище, мера	3	2,324
ДЕБРЕНЕ	20359.41.168	Пасище, мера	10	3,808
ДЕБРЕНЕ	20359.41.169	Пасище, мера	3	15,114
ДЕБРЕНЕ	20359.44.35	Пасище, мера	10	4,726
ДЕБРЕНЕ	20359.44.37	Пасище, мера	5	13,303
Землище	Идентификатор по КК	НТП – начин на трайно ползване	Кат.	Площ /дка/
ДОЛИНА	21957.110.29	Пасище, мера	3	45,761
ДОЛИНА	21957.120.20	Пасище, мера	3	27,198
Землище	Идентификатор по КК	НТП – начин на трайно ползване	Кат.	Площ /дка/
ДОНЧЕВО	22988.18.42	Пасище, мера	9	част 52,980
Землище	Идентификатор по КК	НТП – начин на трайно ползване	Кат.	Площ /дка/
ДРАГАНОВО	23128.44.114	Пасище, мера	9	3145,972
Землище	Идентификатор по КК	НТП – начин на трайно ползване	Кат.	Площ /дка/
ЕНЕВО	27468.14.154	Пасище, мера	3	2,271
ЕНЕВО	27468.17.27	Пасище, мера	3	8,645
ЕНЕВО	27468.18.9	Пасище, мера	5	част от 380,000
ЕНЕВО	27468.19.7	Пасище, мера	3	5,391
ЕНЕВО	27468.21.54	Пасище, мера	3	8,811
ЕНЕВО	27468.23.25	Пасище, мера	5	27,759

ЕНЕВО	27468.100.119	Пасище, мера	3	5,388
ЕНЕВО	27468.10.24	Пасище, мера	10	7,036
ЕНЕВО	27468.10.29	Пасище, мера	4	9,993
ЕНЕВО	27468.11.19	Пасище, мера	4	10,180
ЕНЕВО	27468.12.40	Пасище, мера	5	118,808
ЕНЕВО	27468.14.56	Пасище, мера	5	23,483
Землище	Идентификатор по КК	НТП – начин на трайно ползване	Кат.	Площ /дка/
ЖИТНИЦА	29489.110.76	Пасище, мера	5	17,526
ЖИТНИЦА	29489.113.14	Пасище, мера	5	82,111
ЖИТНИЦА	29489.113.34	Пасище, мера	5	30,966
ЖИТНИЦА	29489.115.12	Пасище, мера	4	193,161
Землище	Идентификатор по КК	НТП – начин на трайно ползване	Кат.	Площ /дка/
КАМЕН	35674 .12.15	Пасище, мера	4	6,134
КАМЕН	35674 .14.2	Пасище, мера	4	46,896
КАМЕН	35674 .18.6	Пасище, мера	3	3,004
КАМЕН	35674 .24.29	Пасище, мера	4	8,631
КАМЕН	35674 .25.6	Пасище, мера	4	40,236
КАМЕН	35674 .25.7	Пасище, мера	3	1,925
КАМЕН	35674 .26.2	Пасище, мера	4	23,256
КАМЕН	35674 .30.73	Пасище, мера	3	0,316
Землище	Идентификатор по КК	НТП – начин на трайно ползване	Кат.	Площ /дка/
КОТЛЕНЦИ	39061.11.7	Пасище, мера	4	3,935
КОТЛЕНЦИ	39061.11.45	Пасище, мера	4	2,546
КОТЛЕНЦИ	39061.11.46	Пасище, мера	4	0,177
КОТЛЕНЦИ	39061.19.19	Пасище, мера	3	33,087
КОТЛЕНЦИ	39061.22.3	Пасище, мера	3	14,359
КОТЛЕНЦИ	39061.27.72	Пасище, мера	3	22,257
КОТЛЕНЦИ	39061.38.5	Пасище, мера	3	част 50,660
КОТЛЕНЦИ	39061.45.3	Пасище, мера	3	16,012
КОТЛЕНЦИ	39061.46.2	Пасище, мера	3	4,639
Землище	Идентификатор по КК	НТП – начин на трайно ползване	Кат.	Площ /дка/
КОЗЛОДУЙЦИ	37808.8.87	Пасище, мера	3	0,626
КОЗЛОДУЙЦИ	37808.9.78	Пасище, мера	3	3,764
КОЗЛОДУЙЦИ	37808.10.261	Пасище, мера	3	3,034
КОЗЛОДУЙЦИ	37808.11.67	Пасище, мера	3	1,605
КОЗЛОДУЙЦИ	37808.12.72	Пасище, мера	3	0,450
КОЗЛОДУЙЦИ	37808.12.255	Пасище, мера	4	0,505
КОЗЛОДУЙЦИ	37808.14.206	Пасище, мера	3	0,663
КОЗЛОДУЙЦИ	37808.15.35	Пасище, мера	3	13,630
КОЗЛОДУЙЦИ	37808.16.187	Пасище, мера	4	27,574
КОЗЛОДУЙЦИ	37808.16.191	Пасище, мера	4	6,701

КОЗЛОДУЙЦИ	37808.17.119	Пасище, мера	4	57,183
КОЗЛОДУЙЦИ	37808.17.184	Пасище, мера	3	1,986
КОЗЛОДУЙЦИ	37808.18.186	Пасище, мера	3	28,038
КОЗЛОДУЙЦИ	37808.21.158	Пасище, мера	3	0,244
КОЗЛОДУЙЦИ	37808.21.159	Пасище, мера	3	26,940
КОЗЛОДУЙЦИ	37808.21.167	Пасище, мера	4	0,432
КОЗЛОДУЙЦИ	37808.21.168	Пасище, мера	3	1,501
КОЗЛОДУЙЦИ	37808.24.246	Пасище, мера	4	5,983
КОЗЛОДУЙЦИ	37808.25.243	Пасище, мера	4	0,886
КОЗЛОДУЙЦИ	37808.25.248	Пасище, мера	4	7,347
КОЗЛОДУЙЦИ	37808.25.249	Пасище, мера	4	3,917
КОЗЛОДУЙЦИ	37808.25.251	Пасище, мера	4	2,251
КОЗЛОДУЙЦИ	37808.26.207	Пасище, мера	4	9,334
КОЗЛОДУЙЦИ	37808.26.211	Пасище, мера	4	0,457
КОЗЛОДУЙЦИ	37808.26.222	Пасище, мера	3	1,646
КОЗЛОДУЙЦИ	37808.26.223	Пасище, мера	3	1,774
КОЗЛОДУЙЦИ	37808.154.153	Пасище, мера	4	4,422
КОЗЛОДУЙЦИ	37808.154.227	Пасище, мера	4	1,190
Землище	Идентификатор по КК	НТП – начин на трайно ползване	Кат.	Площ /дка/
КАРАПЕЛИТ	36419.10.24	Пасище, мера	3	79,513
КАРАПЕЛИТ	36419.10.26	Пасище, мера	9	274,979
КАРАПЕЛИТ	36419.10.27	Пасище, мера	3	44,851
КАРАПЕЛИТ	36419.10.28	Пасище, мера	8	145,285
КАРАПЕЛИТ	36419.10.29	Пасище, мера	9	19,478
КАРАПЕЛИТ	36419.10.30	Пасище, мера	5	233,248
КАРАПЕЛИТ	36419.11.87	Пасище, мера	5	2,001
КАРАПЕЛИТ	36419.11.263	Пасище, мера	8	27,138
КАРАПЕЛИТ	36419.11.264	Пасище, мера	9	18,238
КАРАПЕЛИТ	36419.11.265	Пасище, мера	4	29,156
КАРАПЕЛИТ	36419.11.271	Пасище, мера	9	20,766
КАРАПЕЛИТ	36419.11.276	Пасище, мера	5	83,124
КАРАПЕЛИТ	36419.12.21	Пасище, мера	5	15,209
КАРАПЕЛИТ	36419.14.125	Пасище, мера	8	69,771
КАРАПЕЛИТ	36419.17.114	Пасище, мера	3	8,777
КАРАПЕЛИТ	36419.18.108	Пасище, мера	3	17,070
КАРАПЕЛИТ	36419.19.9	Пасище, мера	5	147,573
КАРАПЕЛИТ	36419.24.24	Пасище, мера	5	112,776
КАРАПЕЛИТ	36419.25.5	Пасище, мера	4	101,093
КАРАПЕЛИТ	36419.26.36	Пасище, мера	4	5,388
КАРАПЕЛИТ	36419.26.37	Пасище, мера	4	8,995
КАРАПЕЛИТ	36419.26.39	Пасище, мера	4	6,791
КАРАПЕЛИТ	36419.27.12	Пасище, мера	3	395,538
КАРАПЕЛИТ	36419.27.17	Пасище, мера	4	8,827
КАРАПЕЛИТ	36419.27.19	Пасище, мера	9	9,972

КАРАПЕЛИТ	36419.27.22	Пасище, мера	3	5,972
КАРАПЕЛИТ	36419.27.24	Пасище, мера	5	част 38,321
КАРАПЕЛИТ	36419.27.25	Пасище, мера	3	3,054
КАРАПЕЛИТ	36419.28.28	Пасище, мера	5	23,375
КАРАПЕЛИТ	36419.28.30	Пасище, мера	4	3,497
КАРАПЕЛИТ	36419.28.32	Пасище, мера	5	175,871
КАРАПЕЛИТ	36419.32.9	Пасище, мера	5	27,225
КАРАПЕЛИТ	36419.33.18	Пасище, мера	5	32,782
КАРАПЕЛИТ	36419.36.30	Пасище, мера	5	част 5,324
КАРАПЕЛИТ	36419.37.35	Пасище, мера	5	7,948
КАРАПЕЛИТ	36419.39.47	Пасище, мера	5	27,038
КАРАПЕЛИТ	36419.39.48	Пасище, мера	3	1,694
КАРАПЕЛИТ	36419.39.50	Пасище, мера	5	6,732
КАРАПЕЛИТ	36419.39.55	Пасище, мера	4	17,187
КАРАПЕЛИТ	36419.39.59	Пасище, мера	4	част 215,078
КАРАПЕЛИТ	36419.39.65	Пасище, мера	5	30,848
КАРАПЕЛИТ	36419.39.66	Пасище, мера	5	10,408
КАРАПЕЛИТ	36419.39.67	Пасище, мера	5	1,466
КАРАПЕЛИТ	36419.40.50	Пасище, мера	3	0,579
КАРАПЕЛИТ	36419.43.9	Пасище, мера	4	13,417
КАРАПЕЛИТ	36419.43.27	Пасище, мера	4	0,589
КАРАПЕЛИТ	36419.43.41	Пасище, мера	4	13,220
КАРАПЕЛИТ	36419.43.47	Пасище, мера	4	1,922
КАРАПЕЛИТ	36419.44.73	Пасище, мера	5	8,305
КАРАПЕЛИТ	36419.47.110	Пасище, мера	5	16,487
КАРАПЕЛИТ	36419.47.112	Пасище, мера	5	242,376
КАРАПЕЛИТ	36419.54.7	Пасище, мера	3	51,978
КАРАПЕЛИТ	36419.54.12	Пасище, мера	3	1,628
КАРАПЕЛИТ	36419.54.22	Пасище, мера	3	0,618
КАРАПЕЛИТ	36419.54.29	Пасище, мера	5	56,786
КАРАПЕЛИТ	36419.54.32	Пасище, мера	5	87,043
КАРАПЕЛИТ	36419.54.34	Пасище, мера	5	2,092
КАРАПЕЛИТ	36419.59.76	Пасище, мера	3	8,680
КАРАПЕЛИТ	36419.173.26	Пасище, мера	3	7,840
КАРАПЕЛИТ	36419.173.28	Пасище, мера	3	6,447
КАРАПЕЛИТ	36419.173.29	Пасище, мера	3	15,806
КАРАПЕЛИТ	36419.200.2	Пасище, мера	5	част 40,000
КАРАПЕЛИТ	36419.200.6	Пасище, мера	5	11,483
КАРАПЕЛИТ	36419.262.6	Пасище, мера	8	част 92,353
КАРАПЕЛИТ	36419.268.4	Пасище, мера	5	12,702
КАРАПЕЛИТ	36419.306.4	Пасище, мера	3	14,591
КАРАПЕЛИТ	36419.306.11	Пасище, мера	5	7,150
Землище	Идентификатор по КК	НТП – начин на трайно ползване	Кат.	Площ /дка/
ЛОВЧАНЦИ	43997.2.2	Пасище, мера	3	6,014

ЛОВЧАНЦИ	43997.2.4	Пасище, мера	3	9,156
ЛОВЧАНЦИ	43997.4.37	Пасище, мера	3	4,918
ЛОВЧАНЦИ	43997.6.67	Пасище, мера	3	0,379
ЛОВЧАНЦИ	43997.8.81	Пасище, мера	3	0,307
ЛОВЧАНЦИ	43997.9.68	Пасище, мера	3	0,592
ЛОВЧАНЦИ	43997.11.98	Пасище, мера	3	0,343
ЛОВЧАНЦИ	43997.11.100	Пасище, мера	3	0,269
ЛОВЧАНЦИ	43997.12.110	Пасище, мера	3	0,065
ЛОВЧАНЦИ	43997.12.115	Пасище, мера	3	3,066
ЛОВЧАНЦИ	43997.12.121	Пасище, мера	3	15,497
ЛОВЧАНЦИ	43997.13.34	Пасище, мера	3	1,157
ЛОВЧАНЦИ	43997.15.97	Пасище, мера	3	0,599
ЛОВЧАНЦИ	43997.16.146	Пасище, мера	3	4,679
ЛОВЧАНЦИ	43997.16.149	Пасище, мера	3	2,403
ЛОВЧАНЦИ	43997.17.105	Пасище, мера	3	част 230,421
ЛОВЧАНЦИ	43997.17.107	Пасище, мера	3	0,412
ЛОВЧАНЦИ	43997.17.109	Пасище, мера	3	0,028
ЛОВЧАНЦИ	43997.17.110	Пасище, мера	3	6,188
ЛОВЧАНЦИ	43997.17.111	Пасище, мера	3	68,703
ЛОВЧАНЦИ	43997.18.70	Пасище, мера	3	0,467
ЛОВЧАНЦИ	43997.19.64	Пасище, мера	3	0,384
ЛОВЧАНЦИ	43997.21.29	Пасище, мера	3	95,204
ЛОВЧАНЦИ	43997.21.30	Пасище, мера	3	100,985
ЛОВЧАНЦИ	43997.21.31	Пасище, мера	3	0,393
ЛОВЧАНЦИ	43997.22.61	Пасище, мера	3	0,428
ЛОВЧАНЦИ	43997.23.103	Пасище, мера	3	0,485
ЛОВЧАНЦИ	43997.24.27	Пасище, мера	5	164,630
ЛОВЧАНЦИ	43997.26.157	Пасище, мера	3	0,355
ЛОВЧАНЦИ	43997.27.100	Пасище, мера	3	9,528
ЛОВЧАНЦИ	43997.28.106	Пасище, мера	3	0,067
ЛОВЧАНЦИ	43997.28.108	Пасище, мера	3	0,463
ЛОВЧАНЦИ	43997.28.111	Пасище, мера	3	1,148
ЛОВЧАНЦИ	43997.29.113	Пасище, мера	3	1,174
ЛОВЧАНЦИ	43997.32.5	Пасище, мера	3	27,829
ЛОВЧАНЦИ	43997.32.8	Пасище, мера	3	61,241
ЛОВЧАНЦИ	43997.32.10	Пасище, мера	3	44,549
ЛОВЧАНЦИ	43997.34.29	Пасище, мера	3	46,663
ЛОВЧАНЦИ	43997.35.182	Пасище, мера	3	68,438
ЛОВЧАНЦИ	43997.36.1	Пасище, мера	3	6,369
ЛОВЧАНЦИ	43997.144.506	Пасище, мера	3	12,678
Землище	Идентификатор по КК	НТП – начин на трайно ползване	Кат.	Площ /дка/
ЛОМНИЦА	44272.4.57	Пасище, мера	3	3,572
ЛОМНИЦА	44272.4.58	Пасище, мера	4	3,112
ЛОМНИЦА	44272.4.59	Пасище, мера	3	2,693

ЛОМНИЦА	44272.4.60	Пасище, мера	3	0,861
ЛОМНИЦА	44272.6.61	Пасище, мера	3	3,619
ЛОМНИЦА	44272.21.19	Пасище, мера	4	39,853
ЛОМНИЦА	44272.21.21	Пасище, мера	4	64,504
ЛОМНИЦА	44272.21.24	Пасище, мера	4	15,343
ЛОМНИЦА	44272.21.25	Пасище, мера	3	4,032
ЛОМНИЦА	44272.39.60	Пасище, мера	3	5,727
Землище	Идентификатор по КК	НТП – начин на трайно ползване	Кат.	Площ /дка/
МАЛКА СМОЛНИЦА	46454.2.22	Пасище, мера	3	3,566
МАЛКА СМОЛНИЦА	46454.3.131	Пасище, мера	4	45,135
МАЛКА СМОЛНИЦА	46454.3.133	Пасище, мера	3	27,019
МАЛКА СМОЛНИЦА	46454.5.76	Пасище, мера	3	1,314
МАЛКА СМОЛНИЦА	46454.18.18	Пасище, мера	4	5,295
МАЛКА СМОЛНИЦА	46454.18.19	Пасище, мера	4	1,680
Землище	Идентификатор по КК	НТП – начин на трайно ползване	Кат.	Площ /дка/
МЕДОВО	47679.2.46	Пасище, мера	3	89,392
МЕДОВО	47679.8.51	Пасище, мера	3	4,679
МЕДОВО	47679.25.66	Пасище, мера	4	част 48,640
МЕДОВО	47679.36.176	Пасище, мера	4	8,816
МЕДОВО	47679.36.183	Пасище, мера	4	186,195
МЕДОВО	47679.36.184	Пасище, мера	3	80,487
МЕДОВО	47679.36.194	Пасище, мера	8	38,543
МЕДОВО	47679.36.198	Пасище, мера	4	58,685
МЕДОВО	47679.45.17	Пасище, мера	3	31,082
Землище	Идентификатор по КК	НТП – начин на трайно ползване	Кат.	Площ /дка/
МЕТОДИЕВО	47901.12.42	Пасище, мера	3	98,528
МЕТОДИЕВО	47901.54.53	Пасище, мера	3	118,924
МЕТОДИЕВО	47901.56.57	Пасище, мера	3	42,349
Землище	Идентификатор по КК	НТП – начин на трайно ползване	Кат.	Площ /дка/
МИЛАДИНОВЦИ	48088.10.13	Пасище, мера	3	част 56,010
МИЛАДИНОВЦИ	48088.10.15	Пасище, мера	3	10,219
МИЛАДИНОВЦИ	48088.10.16	Пасище, мера	3	2,216
МИЛАДИНОВЦИ	48088.10.230	Пасище, мера	3	2,774
МИЛАДИНОВЦИ	48088.14.222	Пасище, мера	3	4,832
МИЛАДИНОВЦИ	48088.14.227	Пасище, мера	3	14,841
МИЛАДИНОВЦИ	48088.14.237	Пасище, мера	3	6,159
МИЛАДИНОВЦИ	48088.18.201	Пасище, мера	3	8,392
МИЛАДИНОВЦИ	48088.23.268	Пасище, мера	4	11,608
МИЛАДИНОВЦИ	48088.23.351	Пасище, мера	3	25,844
МИЛАДИНОВЦИ	48088.23.356	Пасище, мера	3	23,695
МИЛАДИНОВЦИ	48088.25.273	Пасище, мера	3	13,733

МИЛАДИНОВЦИ	48088.25.274	Пасище, мера	3	12,664
МИЛАДИНОВЦИ	48088.25.283	Пасище, мера	3	41,440
МИЛАДИНОВЦИ	48088.26.276	Пасище, мера	3	1,111
МИЛАДИНОВЦИ	48088.29.386	Пасище, мера	10	3,188
МИЛАДИНОВЦИ	48088.30.324	Пасище, мера	5	16,626
МИЛАДИНОВЦИ	48088.30.333	Пасище, мера	3	17,381
МИЛАДИНОВЦИ	48088.30.340	Пасище, мера	3	2,070
МИЛАДИНОВЦИ	48088.30.357	Пасище, мера	3	0,636
МИЛАДИНОВЦИ	48088.32.335	Пасище, мера	3	5,617
МИЛАДИНОВЦИ	48088.34.335	Пасище, мера	3	1,913
МИЛАДИНОВЦИ	48088.36.293	Пасище, мера	5	0,543
МИЛАДИНОВЦИ	48088.38.335	Пасище, мера	3	7,351
МИЛАДИНОВЦИ	48088.39.366	Пасище, мера	3	0,832
МИЛАДИНОВЦИ	48088.40.375	Пасище, мера	3	39,415
МИЛАДИНОВЦИ	48088.41.369	Пасище, мера	3	4,326
МИЛАДИНОВЦИ	48088.41.371	Пасище, мера	3	2,469
МИЛАДИНОВЦИ	48088.41.374	Пасище, мера	10	18,332
МИЛАДИНОВЦИ	48088.42.8	Пасище, мера	3	102,436
МИЛАДИНОВЦИ	48088.44.8	Пасище, мера	3	част 9,997
МИЛАДИНОВЦИ	48088.50.164	Пасище, мера	3	13,040
Землище	Идентификатор по КК	НТП – начин на трайно ползване	Кат.	Площ /дка/
ОДРИНЦИ	53432.1.58	Пасище, мера	3	21,061
ОДРИНЦИ	53432.1.152	Пасище, мера	4	9,500
ОДРИНЦИ	53432.1.226	Пасище, мера	3	4,040
ОДРИНЦИ	53432.114.48	Пасище, мера	3	13,412
ОДРИНЦИ	53432.114.85	Пасище, мера	3	1,163
Землище	Идентификатор по КК	НТП – начин на трайно ползване	Кат.	Площ /дка/
ОДЪРЦИ	53450.17.6	Пасище, мера	3	6,710
Землище	Идентификатор по КК	НТП – начин на трайно ползване	Кат.	Площ /дка/
ОПАНЕЦ	53597.16.1	Пасище, мера	7	110,576
ОПАНЕЦ	53597.19.3	Пасище, мера	7	164,689
ОПАНЕЦ	53597.26.6	Пасище, мера	7	90,213
Землище	Идентификатор по КК	НТП – начин на трайно ползване	Кат.	Площ /дка/
ПОБЕДА	21083.33.78	Пасище, мера	3	част 2,483
ПОБЕДА	21083..33.79	Пасище, мера	3	4,000
ПОБЕДА	21083.33.80	Пасище, мера	3	5,16
ПОБЕДА	21083.33.124	Пасище, мера	3	5,474
ПОБЕДА	21083.36.7	Пасище, мера	3	20,256
ПОБЕДА	21083.36.8	Пасище, мера	3	част 2,483
ПОБЕДА	21083.36.16	Пасище, мера	3	част 2,275
ПОБЕДА	21083.26.115	Пасище, мера	3	34,035

Землище	Идентификатор по КК	НТП – начин на трайно ползване	Кат.	Площ /дка/
ПОДСЛОН	57087.12.23	Пасище, мера	4	30,070
ПОДСЛОН	57087.12.25	Пасище, мера	4	76,388
ПОДСЛОН	57087.12.26	Пасище, мера	4	52,691
ПОДСЛОН	57087.19.23	Пасище, мера	3	2,700
ПОДСЛОН	57087.22.26	Пасище, мера	3	5,000
ПОДСЛОН	57087.22.27	Пасище, мера	3	6,577
ПОДСЛОН	57087.25.41	Пасище, мера	4	8,266
ПОДСЛОН	57087.26.26	Пасище, мера	4	2,251
ПОДСЛОН	57087.28.17	Пасище, мера	4	48,019
ПОДСЛОН	57087.102.2	Пасище, мера	4	17,633
ПОДСЛОН	57087.102.9	Пасище, мера	4	74,360
ПОДСЛОН	57087.104.48	Пасище, мера	3	Част 41,904
ПОДСЛОН	57087.107.38	Пасище, мера	4	2,194
ПОДСЛОН	57087.108.33	Пасище, мера	4	85,568
Землище	Идентификатор по КК	НТП – начин на трайно ползване	Кат.	Площ /дка/
ПОЛ. ИВАНОВО	68103.4.50	Пасище, мера	5	част 48,989
ПОЛ. ИВАНОВО	68103.4.52	Пасище, мера	5	42,237
ПОЛ. ИВАНОВО	68103.4.53	Пасище, мера	5	част 102,800
ПОЛ. ИВАНОВО	68103.5.60	Пасище, мера	6	74,257
ПОЛ. ИВАНОВО	68103.28.1	Пасище, мера	10	част 550,001
Землище	Идентификатор по КК	НТП – начин на трайно ползване	Кат.	Площ /дка/
ПЧЕЛНИК	58935.105.44	Пасище, мера	4	343,821
Землище	Идентификатор по КК	НТП – начин на трайно ползване	Кат.	Площ /дка/
ПЧЕЛИНО	58880.13.6	Пасище, мера	4	209,539
ПЧЕЛИНО	58880.13.7	Пасище, мера	4	0,645
ПЧЕЛИНО	58880.19.19	Пасище, мера	3	5,116
ПЧЕЛИНО	58880.19.20	Пасище, мера	3	0,734
ПЧЕЛИНО	58880.21.18	Пасище, мера	3	10,365
ПЧЕЛИНО	58880.22.12	Пасище, мера	3	1,258
ПЧЕЛИНО	58880.27.2	Пасище, мера	4	54,415
Землище	Идентификатор по КК	НТП – начин на трайно ползване	Кат.	Площ /дка/
ПОЛ. МИНКОВО	59402.10.22	Пасище, мера	3	част 17,359
Землище	Идентификатор по КК	НТП – начин на трайно ползване	Кат.	Площ /дка/
ПОПГРИГОРОВО	57550.23.11	Пасище, мера	9	част 70,197
ПОПГРИГОРОВО	57550.31.2	Пасище, мера	9	част 76,95
ПОПГРИГОРОВО	57550.12.21	Пасище, мера	4	165,033
ПОПГРИГОРОВО	57550.22.2	Пасище, мера	9	18,492
ПОПГРИГОРОВО	57550.27.13	Пасище, мера	1	2,929
ПОПГРИГОРОВО	57550.60.30	Пасище, мера	9	10,000

ПОПГРИГОРОВО	57550.60.40	Пасище, мера	9	6,582
ПОПГРИГОРОВО	57550.32.9	Пасище, мера	4	15,715
ПОПГРИГОРОВО	57550.33.4	Пасище, мера	3	0,612
Землище	Идентификатор по КК	НТП – начин на трайно ползване	Кат.	Площ /дка/
РОСЕНОВО	63063.12.33	Пасище, мера	4	0,398
РОСЕНОВО	63063.12.196	Пасище, мера	9	23,928
РОСЕНОВО	63063.20.3	Пасище, мера	9	136,373
РОСЕНОВО	63063.20.25	Пасище, мера	9	1,369
РОСЕНОВО	63063.27.48	Пасище, мера	3	2,353
РОСЕНОВО	63063.34.6	Пасище, мера	9	56,570
РОСЕНОВО	63063.34.42	Пасище, мера	4	2,114
РОСЕНОВО	63063.35.47	Пасище, мера	3	13,163
РОСЕНОВО	63063.37.22	Пасище, мера	9	249,545
РОСЕНОВО	63063.38.200	Пасище, мера	3	3,558
Землище	Идентификатор по КК	НТП – начин на трайно ползване	Кат.	Площ /дка/
САМУИЛОВО	00374.1.12	Пасище, мера	3	6,220
САМУИЛОВО	00374.2.2	Пасище, мера	3	16,037
САМУИЛОВО	00374.2.13	Пасище, мера	3	28,918
САМУИЛОВО	00374.3.8	Пасище, мера	3	49,913
САМУИЛОВО	00374.4.8	Пасище, мера	3	5,992
САМУИЛОВО	00374.5.1	Пасище, мера	6	15,346
САМУИЛОВО	00374.5.2	Пасище, мера	6	52,358
САМУИЛОВО	00374.5.21	Пасище, мера	5	18,375
САМУИЛОВО	00374.6.2	Пасище, мера	3	4,724
САМУИЛОВО	00374.9.3	Пасище, мера	3	17,352
САМУИЛОВО	00374.9.4	Пасище, мера	3	8,352
САМУИЛОВО	00374.9.5	Пасище, мера	5	част 50,000
САМУИЛОВО	00374.9.10	Пасище, мера	10	19,003
САМУИЛОВО	00374.20.3	Пасище, мера	3	22,789
САМУИЛОВО	00374.21.2	Пасище, мера	3	28,391
САМУИЛОВО	00374.21.17	Пасище, мера	3	53,211
САМУИЛОВО	00374.22.14	Пасище, мера	3	15,264
САМУИЛОВО	00374.22.15	Пасище, мера	3	22,236
Землище	Идентификатор по КК	НТП – начин на трайно ползване	Кат.	Площ /дка/
СМОЛНИЦА	67622.18.89	Пасище, мера	4	5,502
СМОЛНИЦА	67622.18.140	Пасище, мера	4	3,031
СМОЛНИЦА	67622.18.144	Пасище, мера	4	0,852
Землище	Идентификатор по КК	НТП – начин на трайно ползване	Кат.	Площ /дка/
СОКОЛНИК	67917.6.58	Пасище, мера	3	15,937
СОКОЛНИК	67917.31.1	Пасище, мера	3	66,167
Землище	Идентификатор по КК	НТП – начин на трайно ползване	Кат.	Площ /дка/

СТЕФАНОВО	69242.11.3	Пасище, мера	3	1,316
СТЕФАНОВО	69242.11.11	Пасище, мера	3	1,253
СТЕФАНОВО	69242.13.17	Пасище, мера	3	20,082
СТЕФАНОВО	69242.18.27	Пасище, мера	3	40,435
СТЕФАНОВО	69242.28.29	Пасище, мера	3	6,309
СТЕФАНОВО	69242.29.11	Пасище, мера	3	15,215
СТЕФАНОВО	69242.34.128	Пасище, мера	3	4,683
СТЕФАНОВО	69242.34.129	Пасище, мера	3	3,104
СТЕФАНОВО	69242.34.131	Пасище, мера	3	2,129
СТЕФАНОВО	69242.43.123	Пасище, мера	3	37,201
СТЕФАНОВО	69242.43.121	Пасище, мера	3	34,693
Землище	Идентификатор по КК	НТП – начин на трайно ползване	Кат.	Площ /дка/
СТЕФАН КАРАДЖА	69198.16.13	Пасище, мера	3	47,554
СТЕФАН КАРАДЖА	69198.19.1	Пасище, мера	3	76,375
СТЕФАН КАРАДЖА	69198.22.1	Пасище, мера	3	58,544
СТЕФАН КАРАДЖА	69198.27.197	Пасище, мера	3	29,494
СТЕФАН КАРАДЖА	69198.27.198	Пасище, мера	3	30,010
СТЕФАН КАРАДЖА	69198.28.4	Пасище, мера	4	част 155,74
СТЕФАН КАРАДЖА	69198.28.12	Пасище, мера	3	29,058
СТЕФАН КАРАДЖА	69198.28.13	Пасище, мера	3	0,242
Землище	Идентификатор по КК	НТП – начин на трайно ползване	Кат.	Площ /дка/
ФЕЛ. ДЯНКОВО	76064.18.84	Пасище, мера	6	39,721
ФЕЛ. ДЯНКОВО	76064.18.85	Пасище, мера	6	63,518
ФЕЛ. ДЯНКОВО	76064.18.287	Пасище, мера	8	18,237
ФЕЛ. ДЯНКОВО	76064.18.292	Пасище, мера	8	9,746
ФЕЛ. ДЯНКОВО	76064.22.96	Пасище, мера	8	3,509
ФЕЛ. ДЯНКОВО	76064.22.284	Пасище, мера	8	52,650
ФЕЛ. ДЯНКОВО	76064.23.24	Пасище, мера	8	1,523
ФЕЛ. ДЯНКОВО	76064.23.25	Пасище, мера	8	2,199
ФЕЛ. ДЯНКОВО	76064.23.26	Пасище, мера	8	0.705
ФЕЛ. ДЯНКОВО	76064.23.27	Пасище, мера	8	1,042
ФЕЛ. ДЯНКОВО	76064.23.28	Пасище, мера	8	0,994
ФЕЛ. ДЯНКОВО	76064.25.87	Пасище, мера	6	1,094
ФЕЛ. ДЯНКОВО	76064.26.24	Пасище, мера	8	6,614
ФЕЛ. ДЯНКОВО	76064.26.32	Пасище, мера	8	328,995
ФЕЛ. ДЯНКОВО	76064.27.285	Пасище, мера	8	98,206
ФЕЛ. ДЯНКОВО	76064.89.88	Пасище, мера	6	88,526
ФЕЛ. ДЯНКОВО	76064.104.114	Пасище, мера	8	част 141,316
Землище	Идентификатор по КК	НТП – начин на трайно ползване	Кат.	Площ /дка/
ХИТОВО	77284.53.22	Пасище, мера	5	63,213
Землище	Идентификатор по КК	НТП – начин на трайно ползване	Кат.	Площ /дка/

ЧЕРНА	80769.13.40	Пасище, мера	3	33,839
ЧЕРНА	80769.21.1	Пасище, мера	9	93,873
ЧЕРНА	80769.26.2	Пасище, мера	5	146,64
ЧЕРНА	80769.26.8	Пасище, мера	5	76,906
ЧЕРНА	80769.72.19	Пасище, мера	6	27,091

На основание чл.37и, ал.8 от ЗСПЗЗ протоколът може да се обжалва по отношение на площта на разпределените имоти пред Районен съд - Добрич в 14-дневен срок, като обжалването не спира изпълнението му, освен ако съдът не разпореди друго.

Неразделна част от протокола са депозираните заявления, ведно с приложенията към тях и декларациите (ако има такива).

Комисията предлага на кмета на Община Добричка да сключи договори за отдаване под наем с участниците в разпределението по настоящия протокол през стопанската 2024/2025 г. след заплащане на определената наемна цена за първата стопанска година.

Комисията приключи своята работа със съставяне и подписване на настоящият протокол в един оригинален екземпляр. Протоколът не е окончателен.

Протоколът да се публикува на интернет страницата на Общината и да се постави на информационните табла в кметствата, на населените места, в които са разпределени поземлените имоти.