

С Ъ О Б Щ Е Н И Е
на Община Добричка

Уведомяваме всички заинтересовани физически и юридически лица,
за издадено от МООВ, Басейнова дирекция „Дунавски район“ – Плевен
РАЗРЕШИТЕЛНО ЗА ВОДОВЗЕМАНЕ ОТ ПОВЪРХНОСТЕН ВОДЕН
ОБЕКТ С № 11420033/14.06.2016 г. на Анко Асенов Тодоров.

Приложения: Копие на Разрешително № 11420033/14.06.2016 г.



тел (+359 64) 885 100
факс (+359 64) 803 342

Адрес: гр.Плевен, ул "Чаталджа" №60
Email: dunavbd@bddr.org

РАЗРЕШИТЕЛНО ЗА ВОДОВЗЕМАНЕ ОТ ПОВЪРХНОСТЕН ВОДЕН ОБЕКТ

№ 11420033/14.06.2016

На основание на чл 44, ал 1 и ал.2, чл 50, ал.1 и ал 3, т.1 и чл 52, ал.1, т.4 от Закона за водите, Наредба за ползване на повърхностните води и въз основа на

Заявление с вх. № ПВ5-00001/14.01.2016 г в БДДР, подадено от г-н Анко Асенов Тодоров – Земеделски производител с регистрационна карта от 11.01.2012 г, ЕГН 7112298027 с адрес област Добрич, община Добрич, 9300 град Добрич, ул. „Ал Стамболийски“, №3, вх. А, ет. 3, ап.9, за откриване на процедура за издаване на разрешително за водовземане чрез изградени съоръжения от повърхностен воден обект язовир Малка Смолница, местност „Могилата“, в землище на село Малка Смолница, ЕКАТТЕ 46454, община Добричка, област Добрич и в землището на град Добрич, ЕКАТТЕ 72624, община Добрич, област Добрич с цел напояване на 90 дка земеделски площи в масив 163, в землището на град Добрич, ЕКАТТЕ 72624, община Добрич, област Добрич

към заявлението са приложени проектни разработки:

1. Предпроектно проучване за издаване на разрешително за водовземане от яз „М.Смолница“ и напоително поле в землището на село Малка Смолница, изготвено и заверено от инж. Пламен Иванов Спасов, рег. № 12581 на КИИП.

Извършена преценка на заявлението за издаване на разрешително за водовземане от повърхностен воден обект по чл 61 от Закона за водите.

Извършена преценка на искането по чл 62 от Закона за водите, при което е установено, че не са налице основания за отказ,

Обявено в Община Добрич на 20.05.2016 г. и в община Добричка на 26.05.2016 г съобщение за откриване на процедура за издаване на разрешително по чл. 62а от Закона за водите, при което в законоустановения 14-дневен срок не са постъпили възражения и предложения за условия в разрешителното, с оглед гарантиране на лични или обществени интереси от заинтересуваните лица,

Издавам настоящото РАЗРЕШИТЕЛНО ЗА ВОДОВЗЕМАНЕ ОТ ПОВЪРХНОСТЕН ВОДЕН ОБЕКТ на:

Титуляр на разрешителното: АНКО АСЕНОВ ТОДОРОВ

Седалище и адрес на управление: гр Добрич, общ Добрич, обл. Добрич п.к.9300, „АЛ. СТАМБОЛИЙСКИ“, №3, вх А, ап 9

Единен идентификационен код: 7112298027

Цели на водовземането: За напояване на земеделски култури - напояване на 90 дка земеделски площи

Юречия Дунавски Добруджански реки

Воден обект: язовир "Малка Смолница", с общ завирен обем 944000 м3, полезен обем 919000 м3 и мъртъв обем 25000 м3. Собствена водосборна област 8 9 км2 изграден на дере като многогодишен изравнител.

Код и наименование на водното тяло: BG1DJ200R013, Добричка DJRWB13

Място на водовземането: левия бряг на язовир Малка Смолница местност „Могилата“, в землище на село Малка Смолница
Координати WGS84
N - 43°36'7.74", E - 27°44'37.08"
местност "Могилата"

Разрешително за водовземане от повърхностен воден обект Басейнова дирекция "Дунавски район"

№ 11420033/14.06.2016

Длъжностно лице:

**РЕПУБЛИКА БЪЛГАРИЯ**

Министерство на околната среда и водите

Басейнова дирекция "Дунавски район"

тел. (+359 64) 885 100

Адрес: гр Плевен, ул "Чаталджа" №60

факс: (+359 64) 803 342

Email: dunavbd@bddr.org

Административно Териториална Единица – ЕКАТТЕ:	гр Добрич, общ Добрич, обл. Добрич - 72624 с. Малка Смолница, общ. Добрич-селска, обл. Добрич - 46454
Разрешено водно количество.	15 000 л/сек
Лимит на ползваната вода.	напояване 43200.000 куб.м/годишно май 8000 м3, юни 12000 м3, юли 12000 м3, август 11200 м3
Разрешен режим на водовземане	напояване Сезонен от 1 май до 31 август
Височина на стената	8 00 м
Място на водоползването:	в имоти с идентификатор № 72624.163.152, № 72624.163.151, № 72624 163 111, № 72624 163.113, № 72624.163.157, № 72624.163 158 и № 72624 163 159 с начин на трайно ползване овощна градина гр Добрич, общ Добрич, обл. Добрич ЕКАТТЕ: 72624
Място на отвеждането:	не се предвижда отвеждане на използвани води.
Схема и технически параметри на съоръженията	Язовир Малка Смолница - изграден през 1981 г. на дере като многогодишен изравнител, със собствена водосборна област 8.9 км2, обща заляга площ 262 дка при кота НВН 219 81 м - язовирна стена земнонасипна, височина 8 м, дължина 340 м, кота корона 219 90 м - преливник – кота преливник 219.15 с преливна височина 66 см Монтиран мостик на левия бряг на язовир Малка Смолница, на който е поставен мотор-помпен агрегат (МПА) мобилен с Q=15.0 л/сек и H=60 м Напорен транспортен ПЕ водопровод Ф125 с дължина 1200 м 90 дка земеделски площи с начин на трайно ползване овощна градина и напоявани гравитачно.
Параметри на разрешеното ползване	<i>Схемата на разрешения за ползване участък е неразделна част от това разрешително</i>
Срок на действие на разрешителното:	Начален срок: 14.06.2016 Краен срок: 31.12.2017 - Срокът на договора с "Напоителни системи" ЕАД клон Черно море
Задължения за заплащане на такса и индивидуални показатели за определяне на таксата	До 31 януари на следващата година да представя информация за изчисляване на необходимата такса за правото водовземане от повърхностен воден обект с цел напояване на земеделски площи, по образец, утвърден от министъра на околната среда и водите и публикуван на интернет страниците на басейновите дирекции и на министерството на околната среда и водите До 31 март на следващата година да заплати за правото на водовземане от повърхностен воден обект, такса в размер, определен съгласно чл.8, ал 1 и чл 10, ал 1 от "Тарифа за таксите за водовземане за ползване на воден обект и за замъсяване" (ПМС № 177/24 06 2011 г, ДВ бр.50/01 07 2011 г), на база фактически използваните водни количества. Таксата е годишна и се потвърждава с писмо от директора на Басейнова дирекция Таксите се внасят от титуляра на разрешителното за водовземане от повърхностен воден обект по сметката на Басейнова дирекция Дунавски район BG57 UNCR 9660 3186 2686 10 при "Уникредит Булбанк", BIC: UNCRBGSF, като в платежния

Разрешително за водовземане от повърхностен воден обект Басейнова дирекция "Дунавски район"

№ 11420033/14.06.2016

Длъжностно лице

2 / 6



РЕПУБЛИКА БЪЛГАРИЯ
Министерство на околната среда и водите
Басейнова дирекция "Дунавски район"


Тел (+359 64) 885 100
Факс (+359 64) 803 342

Адрес: гр Плевен, ул. "Чаталджа" №60
Email: dunavbd@bddr.org

	- документ се впише, че - таксата е по Закона за водите - номера на разрешителното - периода, за който се отнася
Изисквания към местата за мониторинг.	Пункт за собствен мониторинг: 1 1142009_1 за място на водоземане левия бряг на язовир Малка Смолница местност „Могилата“, в землище на село Малка Смолница
Задължения за провеждане на собствен мониторинг	Да се взима един път годишно водна проба от мястото на водоземане от акредитирана лаборатория, като се изследват качествата на водата в съответствие с чл 67, ал.1 и чл 68 от Наредба №1/11.04.2011 г (ДВ бр 34/2011г) „За мониторинг на водите“ по показателите рН, и нефтопродукти.
Контролиращ орган	Директор на Басейнова дирекция "Дунавски район" или оправомощени от него длъжностни лица
Условия на водоземането	Съгласно Приложение № 1, неразделна част от това разрешително

Настоящото Разрешително може да се обжалва в четирнадесетдневен срок от съобщаването му чрез Директора на Басейнова дирекция „Дунавски район“, по административен ред пред Министъра на околната среда и водите или по съдебен ред пред Административен съд гр. Плевен.

ПЕТЪР ДИМИТРОВ
Директор на Басейнова дирекция "Дунавски район"



Разрешително за водоземане от повърхностен воден обект Басейнова дирекция "Дунавски район"

№ 11420033/14.06.2016

Длъжностно лице:



тел (+359 64) 885 100
факс (+359 64) 803 342

Адрес: гр. Плевен, ул. "Чатаалджа" №60
Email: dunavbd@bddr.org

Приложение
към

РАЗРЕШИТЕЛНО ЗА ВОДОВЗЕМАНЕ ОТ ПОВЪРХНОСТЕН ВОДЕН ОБЕКТ

№ 11420033/14.06.2016

Условия, при които е разрешено водовземането

	<p>За реализиране на водовземането титулярът на разрешителното е длъжен да изпълнява следните условия:</p>
I Условия на водовземането	<p>Да не извършва водовземане за цели извън разрешената цел</p> <p>Да спазва параметрите на разрешеното водовземане.</p> <p>При констатирани нарушения на целите, параметрите и условията при които е разрешено водовземането от повърхностния водния обект, разрешителното се отнема</p>
Предприемане на мерки за опазване на околната среда	<p>Да не допуска замърсяване на околната среда и водите.</p>
Задължения за монтиране на измервателни устройства	<p>Използваният воден обем да се измерва с монтираното измервателно устройство, отговарящо на Закона за измерванията</p> <p>Не се допуска изграждане на отклонения или други съоръжения между водовземното съоръжение и измервателното устройство.</p> <p>Ежемесечно да извършва замерване и отчитане на отчетите водни количества, като резултатите се нанасят в специален дневник.</p> <p>Да поддържа в изправност измервателното устройство за целия срок на действие на разрешителното</p>
Условия, при които е разрешено водовземането	<p>Да не нарушава обществени интереси и придобити права упражнявани по отношение на водните обекти и водностопанските системи и съоръжения</p>
Условия за уведомяване на контролиращия орган	<p>Да уведоми писмено Басейнова дирекция "Дунавски район" /БДДР/ незабавно при монтиране на отговарящо на Закона за измерванията измервателно устройство непосредствено до водовземането и готовността същото да бъде plombирано.</p> <p>Да уведоми в седемдневен срок БДДР за промяна на обстоятелствата свързани с административно-институционалните данни на титуляра</p> <p>Да уведоми Басейнова дирекция за управление на водите в Дунавски район, незабавно в случаите на повреда и неизправност на измервателното устройство, при което:</p>
Условия за действия при повреда на водомерите	<p>- Да впише в дневника за измерване на водните количества датата и часа на повредата</p> <p>- Да отстрани повредата в срок до един месец</p> <p>- При невъзможност за отстраняване на повредата в срок до един месец, да осигури друго отговарящо на Закона за измерванията измервателно устройство.</p> <p>- Да уведоми контролиращия орган за готовността отремонтираното или новото водомерно устройство да бъдат plombирани</p> <p>- В дневника за измерване на водните количества, за периода на водовземане без измервателно устройство, но не повече от 30 дни, се отразява максимално разрешеното водно количество -15 л/сек</p>
Предоставяне на информация за	<p>Ежегодно до 31 март на следващата година да предоставя на директора на</p>

Разрешително за водовземане от повърхностен воден обект Басейнова дирекция "Дунавски район"

№ 11420033/14.06.2016

Длъжностно лице:




тел (+359 64) 885 100
 факс (+359 64) 803 342

Адрес: гр Плевен, ул "Чаталджа" №60
 Email: dupavbd@bddr.org

изпълнени дейности	Басейнова дирекция "Дунавски район" /БДДР/ годишен доклад за изпълнение на условията на разрешителното, неразделна част от който са всички измервания и копия на платежни документи
Предоставяне на информация от собствения мониторинг	Да представи в Басейнова дирекция "Дунавски район" /БДДР/ резултатите от проведения количествен мониторинг – копие от дневника за отчитане на отнетите водните количества Да представи в Басейнова дирекция Дунавски район резултатите от провеждания физико-химичен мониторинг в срок от 45 дни Всички данни от проведения собствен мониторинг, се прилагат към годишния доклад
Условия за осигуряване на достъп при осъществяване на контрол на разрешителното и предоставяне на необходимите документи, данни, сведения, справки и обяснения, свързани с разрешеното ползване и предмета на проверката	Титулярът на разрешителното е длъжен да допуска по всяко време контролиращия орган до мястото на ползване с оглед извършването на контрол на изпълнението на условията на разрешителното, Титулярът на разрешителното е длъжен да представя на контролиращия орган необходимите документи, данни, сведения, справки и обяснения, свързани с разрешеното ползване и предмета на проверката
Условия за не препятстване на водоземане на трети лица, чрез съоръженията, предназначени за водоземане	Да не възпрепятства разрешаване на други водоземания с по - висок приоритет.
Други условия, съобразени със спецификата на водоземането	Да не допуска нарушаване на придобити права по ЗВ, свързани с осъществяване на дейността риборазвъждане във водния обект
Условия за продължаване срока на действие на разрешителното	Продължаване срока на действие на разрешителното се извършва по реда на чл 78 от Закона за водите, като молбата за продължаване срока на действие на разрешителното се подава пред органа, който го е издал, не по-късно от 3 месеца преди изтичането му Изменението на разрешителното се извършва по реда на чл 72-чл 77 от Закона за водите Прекратяване на действието на разрешителното се извършва по реда и при условията на чл 79 от Закона за водите
Условия за отнемане на разрешителното	Отнемане на разрешителното може да се постанови, включително и за 1. Осъществяване на водоземане извън целите, посочени в разрешителното. 2. Нарушаване условията на разрешителното 3. Неупражняване на права, предоставени с разрешителното, в определения в него срок 4. Неупражняване на права в определените в разрешителното параметри на използването. Отнемането може да се отнася до част от водоземането, в който случай Директора на БДДР определя тази част Отнемането на разрешителното при констатирани нарушения на целите, параметрите и на което и да е от условията за отнемане, при които е разрешено водоземане от повърхностния воден обект, не освобождава титуляра на разрешителното от административно наказателна отговорност по чл.200 от Закона за водите

ПЕТЪР ДИМИТРОВ
 Директор на Басейнова дирекция "Дунавски район"



Разрешително за водоземане от повърхностен воден обект Басейнова дирекция "Дунавски район"

№ 11420033/14.06.2016

Длъжностно лице:



тел (+359 64) 885 100
факс: (+359 64) 803 342

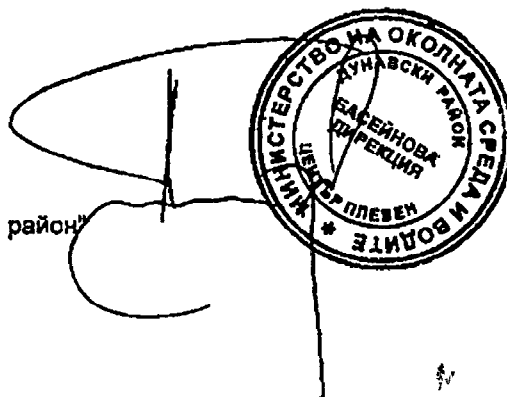
Адрес: гр Плевен, ул. "Чаталджа" №60
Email: dunavbd@bdkdr.org

СХЕМА НА МЯСТОТО НА ВОДОВЗЕМАНЕ КЪМ РАЗРЕШИТЕЛНО ЗА ВОДОВЗЕМАНЕ ОТ ПОВЪРХНОСТЕН ВОДЕН ОБЕКТ



ПЕТЪР ДИМИТРОВ

Директор на Басейнова дирекция "Дунавски район"



Разрешително за водоземане от повърхностен воден обект Басейнова дирекция "Дунавски район"

№ 11420033/14.06.2016

Длъжностно лице: