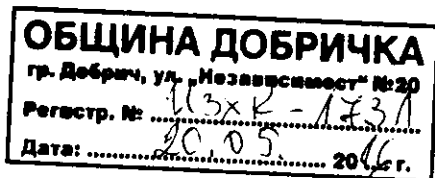


Община Добричка, град Добрич

Ул. "Независимост" № 20, централа: 058/600 889; факс: 058/600 806;
e-mail: obshtina@dobrichka.bg; web site: www.dobrichka.bg



ДО
ДИРЕКТОРА НА
РИОСВ, гр. Варна

КОПИЕ ДО
Кмета на с. Козлодуйци
Кмета на с. Лясково
Кмета на с. Паскалево
Кмета на с. Пчелино
Кмета на с. Котленци
Кмета на с. Божурово
Кмета на с. Бенковски
Кмета на с. Ф. Дяново
Кмета на с. Ломница
Кмета на с. Подслон
Кмета на с. Стожер
Кмета на с. Стефаново
Кмета на с. Побсда
Кмета на с. Одьрци
Кмета на с. Ведрина
Кмета на с. Дончево
Кмета на с. Овчарово
Кмета на с. Ст. Караджа

УВЕДОМЛЕНИЕ

за планове, програми, проекти и инвестиционни предложения и техните изменения

От: Община Добричка гр. Добрич, ул. „Независимост“ №20

(име, адрес на възложителя)

Булстат: 000852188

(седалище, булстат)

Пощенски адрес за кореспонденция: гр. Добрич- 9300

ул. „Независимост“ № 20 ПК: 117

Телефон, факс и e-mail: тел.: 058/600889; факс: 058/600806; e-mail: kmet@dobrichka.bg

Информационен център: тел./факс 058/600180;

Управител или изпълнителен директор на фирмата-възложител: инж. Тошко Димов Петков -
кмет на Община Добричка

Лице за контакти: Даниела Атанасова Годорова тел.: 058/601311

(име, телефон)

УВАЖАЕМИ Г-Н ДИРЕКТОР,

Уведомяваме Ви, че Община Добричка,

има следното инвестиционно намерение: „Рехабилитация на улици в осемнадесет населени места от община Добричка“

Характеристика на инвестиционното намерение:

1. Резюме на предложението, в т. ч. описание на съпътстващи обекти и дейности:

Дейността обхваща на рехабилитация на 24 улици в 18 населени места в община Добричка като следва:

- ✓ с. Козлодуйци – ул. „Осма“;
- ✓ с. Лясково – ул. „Трета“;
- ✓ с. Паскалево – ул. „Тридесета“;
- ✓ с. Пчелино – ул. „Втора“; ул. „Четвърта“;
- ✓ с. Котленци – ул. „Девета“ и ул. „Десета“;
- ✓ с. Божурово – ул. „Първа“;
- ✓ с. Бенковски – ул. „Двадесет и четвърта“;
- ✓ с. Ф. Дянково – ул. „Единадесета“;
- ✓ с. Ломница – ул. „Десета“;
- ✓ с. Подслон – ул. „Седма“;
- ✓ с. Стожер – ул. „Тунджа“;
- ✓ с. Стефаново - ул. "Осма"; ул. "Дванадесета";
- ✓ с. Победа - ул. "Шеста"; ул. "Четвърта";
- ✓ с. Одърци - ул. "Трета";
- ✓ с. Ведрина - ул. "Седма"; ул. "Тридесет и осма";
- ✓ с. „Дончево“ – ул. „Втора“;
- ✓ с. Овчарово - ул. "Девета";
- ✓ с. Стефан Караджа - ул. "Дунав".

Към настоящия момент не е извършвана реконструкция или цялостен основен ремонт на посочените улици. Състоянието на улиците е незадоволително. Настилката е износена с надлъжни, напречни и мрежовидни пукнатини, кръпки, дупки, а в някои участъци е разрушена изцяло. Оформените неравности, локви с кал, вода и наноси затрудняват преминаването на автомобили и пешеходци. Затруднено е отводняването.

По своето функционално предназначение улиците са от второстепенната улична мрежа, съответно V и VI клас. Голяма част от разглежданите улици нямат асфалтово покритие на уличната настилка, а някои участъци от тях са и без улична настилка. Уличното платно на разглежданите улици е с големи деформации и неравности, което позволява при валежи да се образуват локви с кал, вода и наноси и се затруднява преминаването на автомобили и пешеходци. Много от посочените улични участъци са без улични бордюри. Отводняването на улиците е лошо.

Рехабилитацията обхваща изпълнението на комплекс от ремонтни работи, които имат за цел да възстановят експлоатационното състояние на улиците. За целта се извършва частично възстановяване и/или частична замяна на конструктивни елементи, основни части и съоръжения, както и строително-монтажни работи, с които първоначално вложени, но амортизирани материали, конструкции и конструктивни елементи се заменят с други видове.

Съществуващият габарит и геометрията на улиците се запазват. Предвижда се да се възстанови напречния профил на улиците и зауствания към съседните улици и кръстовища, подсилване на конструкцията и полагане на нова асфалтобетонена настилка и улични бордюри

При изпълнението ще се предприемат действия за предпазването на съществуващите подземни съоръжения и комуникации в обхвата на улиците и ще се осигури функционирането им по време на ремонтните работи. При необходимост от реконструкция в отделни участъци ще се извършат предварителни съгласувания с ведомствата, които ги стопанисват и се изготвят проекти, като при изискващи се по - тежки реконструкции се съгласуват с Възложителя.

Не се очаква ползването на взрив.

посочва се характера на инвестиционното намерение: характеристика на плана, програмата, проекта; посочва се дали е за ново инвестиционно намерение и или за разширение, и/или промяна на производствената дейност; описание на основните процеси, капацитет, производителност (т. год. готова продукция), обща използвана площ, необходимост от други, свързани с основния предмет, спомагателни или поддържащи дейности, в т.ч. ползване на съществуваща или необходимост от изграждане на нова техническа инфраструктура (пътница улици, газопровод, електропроводи, и др.); предвидени изкопни работи, предполагаема дълбочина на изкопите, ползване на взрив.

Връзка с други съществуващи и одобрени с устройствен или друг план дейности в обхвата на въздействие на обекта на инвестиционното предложение:

Всички улици са съществуващи и са част от уличната мрежа на населените места в община Добричка.

Местоположение на площадката:

- ✓ с. Козлодуйци – ул. „Осма“;
- ✓ с. Лясково – ул. „Трета“;
- ✓ с. Паскалево – ул. „Тридесета“;
- ✓ с. Пчелино – ул. „Втора“; ул. „Четвърта“;
- ✓ с. Котленци – ул. „Девета“ и ул. „Десета“;
- ✓ с. Божурово – ул. „Първа“;
- ✓ с. Бенковски – ул. „Двадесет и четвърта“;
- ✓ с. Ф. Дяново – ул. „Единадесета“;
- ✓ с. Ломница – ул. „Десета“;
- ✓ с. Подслон – ул. „Седма“;
- ✓ с. Стожер – ул. „Гунджа“;
- ✓ с. Стефаново - ул. "Осма"; ул. "Дванадесета";
- ✓ с. Победа - ул. "Шеста"; ул. "Четвърта";
- ✓ с. Одърци - ул. "Трета";
- ✓ с. Ведрина - ул. "Седма"; ул. "Тридесет и осма";
- ✓ с. „Дончево“ – ул. „Втора“;
- ✓ с. Овчарово - ул. "Девета";
- ✓ с. Стефан Караджа - ул. "Дунав".

населено място, община, квартал, поземлен имот, географски координати (по възможност във WGS 1984), собственост, близост до или засягане на защитени територии и територии за опазване на обектите на културното наследство, очаквано трансгранично въздействие, схеми на нова или промяна на съществуваща пътна инфраструктура;

Природни ресурси, предвидени за използване по време на строителството и експлоатацията:

Възможна е употребата на необходимото количество фракции, чакъл и асфалт.

/вкл. предвидено водовземане за питейни, промишлени и други нужди – чрез обществено водоснабдяване (ВиК или друга мрежа) и/или от повърхностни води, и/или подземни води, необходими количества, съществуващи съоръжения или необходимост от изграждане на нови/

Отпадъци, които се очакват да се генерират:

Възможно е генериране на растителни отпадъци и асфалтови останки.

Отпадъчни води:

Не се предвижда образуване на отпадъчни води-нито битови, нито промишлени. Работещите на строежа ще ползват бутилирана вода за питейни нужди, ще имат химическа тоалетна, както и фургон за съхранение на инструменти и оборудване.

/очаквани количества и тип отпадъчни води (битови/промишлени), предвиден начин на тяхното третиране – локално пречиствателно съоръжение/станция, заустване в канализация/воден обект, собствена яма или друго, сезонност и др./

Моля да ни информирате за необходимите действия, които трябва да предприемем, по реда на Закона за опазване на околната среда и Закона за биологичното разнообразие.

Заявявам желанието си издаденият административен акт да бъде получен:

Чрез лицензиран пощенски оператор на адрес:

като декларирам, че пощенските разходи са за моя сметка, платими при получаването му за вътрешни пощенски пратки, и съм съгласен документите да бъдат пренасяни за служебни цели. Индивидуалният административен акт да бъде изпратен:

- ✓ като вътрешна препоръчана пощенска пратка

- като вътрешна куриерска пратка
- като международна препоръчана пощенска пратка
- Лично от звеното за административно обслужване при компетентния орган
- По електронен път на електронна поща.

Приложени документи:


✓ Уведомление в един екземпляр на хартиен носител и в два екземпляра на електронен носител;

- Пълномощно, когато уведомлението се подава от упълномощено лице;
- Актуална скица на имота с координати или партида на имота;
- Документ за право на възложител (нотариален акт, договор за доброволна делба, решения за възстановяване правото на собственост върху земеделски земи, договор за наем и т.н.);
- Разрешение от кмета на общината за изработване на подробен устройствен план (ПУП) или допускане за изменение на ОУП/ПУП по реда на Закона за устройство на територията;
- Задание за изработване на устройствен план;
- Виза за проектиране;
- Копие на изготвен проект на ПУП и обяснителна записка;
- Други;

Информация или документи, изисквани от компетентния орган за извършване на услугата, ако такива се изискват:


Документ за платена такса, ако такава се изисква.

Дата: 20.05.2016г

Уведомител: 
ИНЖ. ТОШКО ПЕТКОВ
 Кмет на община Добричка

Съгласували:
 Иван Иванов 
 Зам. Кмет УОТСОСПООС

инж. Таня Василева
 Директор Дирекция УОТСОСПООС

Изготвил:
 Теодора Василева 
 Гл. експерт ..Екология